



Mise en page : Claude PARIS
Relecture : Cécile PERROT

Date de parution : mai 2012

Date limite d'envoi pour le
prochain numéro: 15 août 2012

EN GUISE D'EDITORIAL

Petit rappel ...

La « **Feuille de Chou** » a vu le jour en septembre 2000.

CDS INFO l'autre bulletin du CDS, à l'époque sous la plume de Pascal FREY, gagnait en qualité, tant au niveau de son contenu que de son tirage. Il avait donc été décidé que les infos « internes » n'avaient plus lieu d'être dans ce fascicule.

C'est ainsi que la « **Feuille de Chou** » vit le jour, pour transmettre rapidement, et quand le besoin s'en faisait sentir, des infos diverses, des comptes-rendus de réunion, des articles de presse et tout ce que l'on veut communiquer au monde spéléo local.

Son « épaisseur » peut donc être variable et sa parution irrégulière suivant la matière disponible.

Les 8 premiers numéros sont dus à Roland BRUN et Nathanaël LIGIER. La suite a été assurée par Gérard GOGO que nous remercions ici.

Depuis Internet est passé par la, révolu-

tionnant la transmission des informations ! Deux écoles s'opposent désormais. Une version sera donc publiée sur le site du CDS et une publication papier sera également transmise aux clubs.

A vos crayons, ... ou plutôt, à vos claviers ...

Claude PARIS



A l'AG 2011 du CDS, tous présidents ! De gauche à droite : Denis MOTTE, Gérard CHORVOT, Manu RUIZ, Claude PARIS, Rolland BRUN, Benoît DECREUSE.

Sommaire :

- En guise d'éditorial
- LA VIE DU CDS :
 - AG du 14/01/2012
 - Réunion CDS du 23/03/2012
 - Nouveau Comité Directeur
- LES COMMISSIONS :
 - Commission brochage
 - Commission jeunes
 - Commission site Internet
 - Commission pompage
- FORMATION :
 - Formation technique
 - Enquête
- DOSSIER :
 - Les conventions
 - Fermeture de l'Évasion à Pourpeville
- NOUVELLES DES CLUBS
 - GSAM : Gouffre des Tremblots
- PETITES ANNONCES
- REVUE DE PRESSE

LA VIE DU CDS

AG CDS du 14/11/2012

Le 14 janvier 2012, à la salle rose de Baume-les-Dames, organisé par le GSCB (extraits du compte rendu fleuve du secrétaire ...)

L'assemblée générale s'ouvre à 15h50 en présence de 37 personnes. Excusés : D.

Pasian, M. Cottet, C. Rognon, M. Grosjean.
(désolé pour les oublis)

I. BILAN MORAL ET D'ACTIVITES 2011

L'équipe dirigeante du CDS25 remercie la ville de Baume-les-Dames pour son accueil et présente ses meilleurs vœux d'exploration à tous les fédérés. Les explorations et actions

communes dans le Doubs montrent l'enthousiasme et l'ouverture de notre communauté spéléo. Le Comité Directeur, en collaboration avec les représentants des clubs, du Gipek, du SSF25 et des bonnes volontés, a su faire face à la gestion des affaires courantes en entretenant de bonnes relations avec nos partenaires et nos financeurs, qui nous soutiennent et que je tiens à remercier.

Le CDS est régulièrement sollicité à des réunions, pour soutenir une action locale, défendre l'intérêt général et aider les demandes particulières, mais aussi représenter les fédérés auprès des collectivités.

Difficile de donner une typologie précise de la répartition des activités des clubs du Doubs. Cependant, à l'aide des bilans d'activités communiqués par les clubs, on peut souligner que les activités d'exploration, de prospection, et de désobstruction ont la part belle dans le Doubs. Ceci s'explique vraisemblablement par l'essence même de notre discipline et ses raisons d'être, à savoir : la découverte de nouvelles cavités ou de prolongement de réseaux souterrains toujours dans le but de comprendre et de protéger ces mi-

Première inter-clubs à Rang (sans doute une nouveauté !)

L'année 2011 était aussi l'année de la communication ! De plus en plus de blogs et de sites spéléo, ainsi que d'interventions médiatiques (articles de presse) donnent à la spéléo une image positive et colorée. Et surtout démontrent l'enthousiasme de la communauté spéléo et ses apports pour la collectivité.

Le CDS25 adresse ses remerciements et encouragements les plus sincères à tous les clubs et individuels du Doubs. Merci pour votre enthousiasme à tous et à toutes !

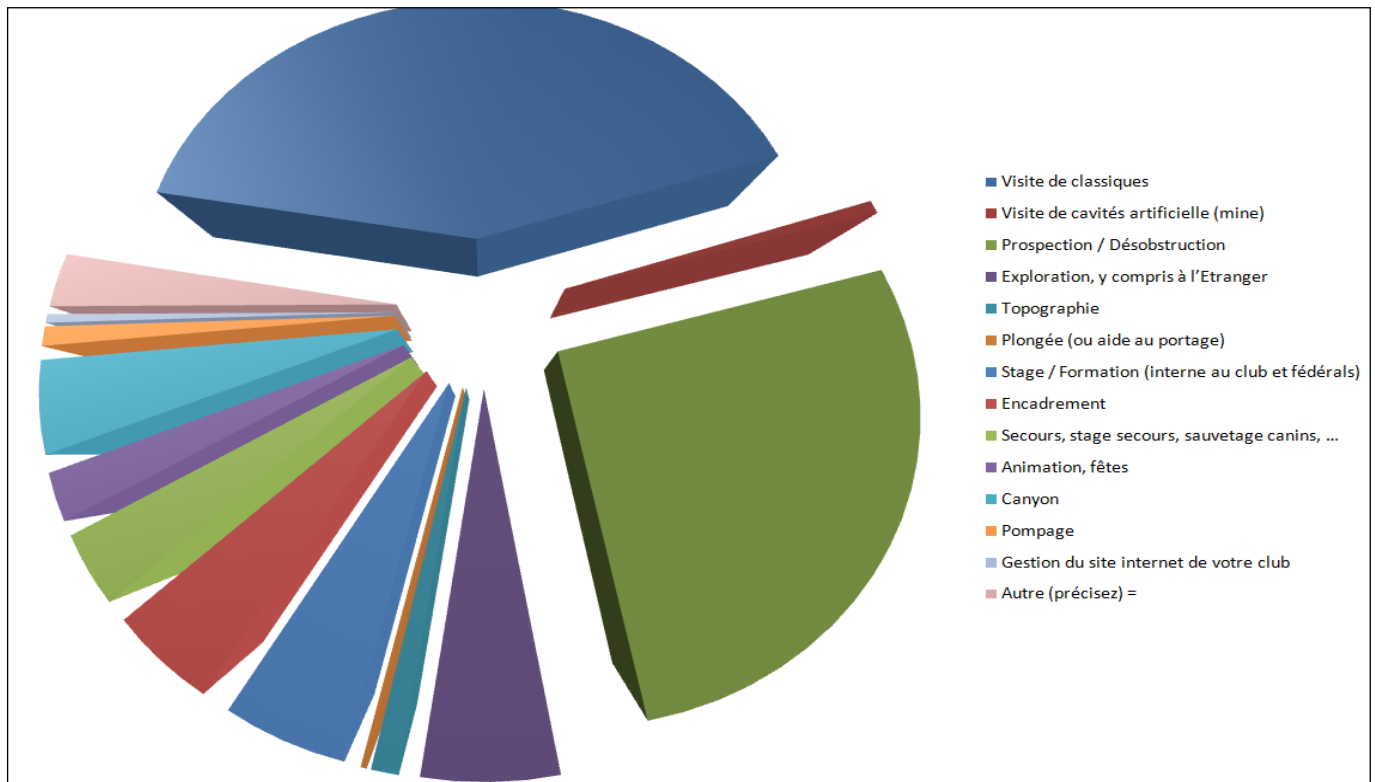
Cette année 2012 est électorale, le bureau sera renouvelé ce jour. D'ores et déjà, après déjà 8 ans de bénévoles actifs et efficaces en tant que président, Manu et le bureau remercie tous les fédérés pour leur confiance et leur soutien.

Vote du bilan moral : 37 pour, 0 abstention et 0 contre.

VIE DU CDS25 :

Statistiques

Le Doubs compte 15 clubs fédérés et un membre individuel



lieux fragiles.

Nota : Graphique réalisé sur la base des bilans des clubs transmis :

GSAM, KARSTIC, GSD, GS LA ROCHE, CAF, NYCTALO, ASCR, GCPM, GSSF, SCMO

A noter quelques faits marquants en 2011 que nous détaillerons ultérieurement :

Opération de nettoyage à Guyans-Vennes
 Gouffre de Jardel : impact médiatique positif
 Protection seconde entrée de Pourpevelle
 Le Barnum SSF 25 au Mont Ratey
 Formation DISTO X
 Journées Nationales de la Spéléo
 4 Pompages CDS25 : Baumerousse à Baume les Dames / Saint-Vit (X2) / pompage de Bénafosse dans les Vosges

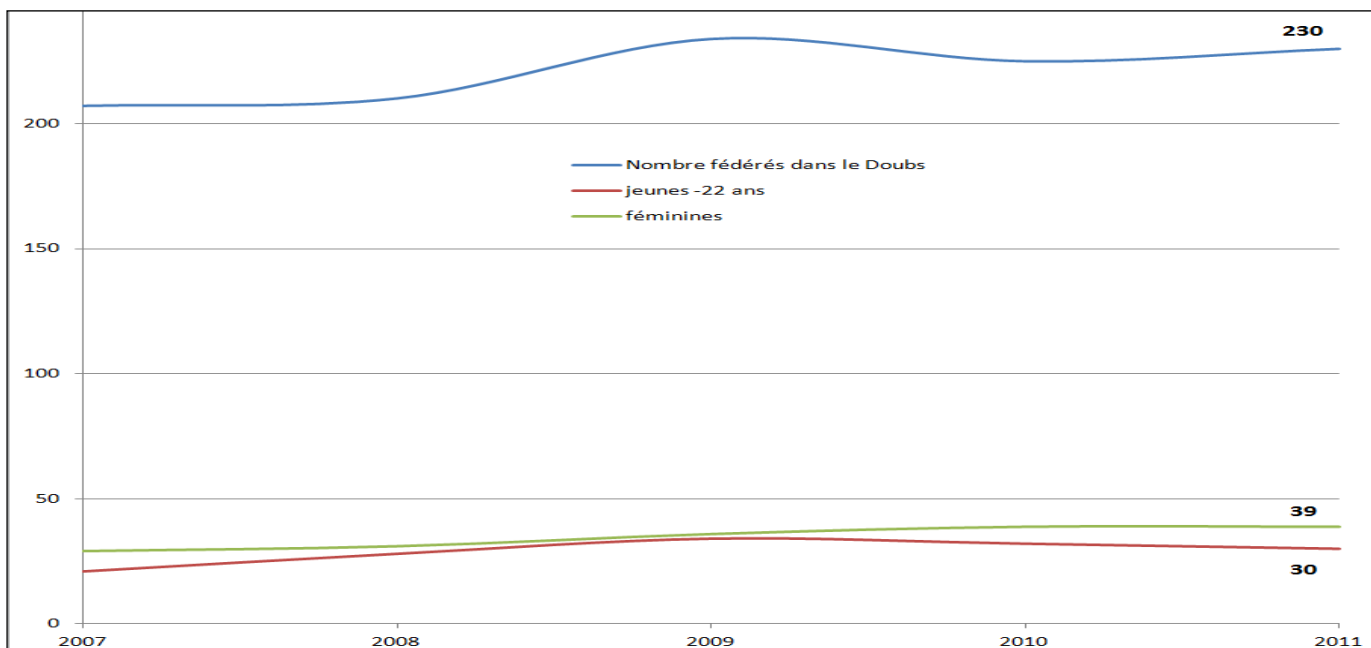
(soit 16 entités) : GS Spiteurs fous, ASCR, CS La Roche, GCPM, GS Catamaran, GSCB, GSFs, GSD, GS Nyctalos, GSAM, Karstic, SC Mont d'Or, SHAG, GAG, CAF Haut Doubs et association des individuels.

Au niveau des effectifs = voir graphe ci-dessous (données FFS)

Il faut ajouter aux nombres de licenciés une centaine de licences temporaires (dont 7 licences 3 jours et 175 d'une journée), délivrées dans le cadre des sorties initiations.

Vie interne

Le Comité Directeur s'est réuni 3 fois en cours d'année. Les échanges d'informations s'effectuent par téléphone, internet, ou lors de rencontres au cours des manifestations.



Matériel : site internet à mettre à jour

Lot informatique :

Micro-ordinateur et vidéo projecteur : jp.villegas@wanadoo.fr

Vidéo projecteur : christian.jeannoutot@wanadoo.fr

4 écrans numériques (film, photo) dispatchés dans le département : GSAM (C. Paris), Valdahon (Mouloud), Spéléo Club Mont d'Or (P. Lavis), Besançon (Manu)

Valise pédagogique :

L'eau en milieu karstique : jmrias@wanadoo.fr

Lot carto :

Carto-explorer et photos aériennes Doubs, Jura, Haute Saône : jp.villegas@wanadoo.fr

Pocket PC GPS

Lot topo :

PAL (Auriga) : jp.villegas@wanadoo.fr

Disto X n°1 couplé à un Pocket PC : zaric@wanadoo.fr

Un second DistoX couplé à 1 pocket PC

Un troisième Disto X

Lot photo video :

flash équipé de swiss flash (+ une HS)

2 flash équipés de cellules classiques

Protections, accus...

Contactez FRED MARTIN pour du matos de video sous-marine

Lot solaire :

3 panneaux solaires souples et chargeur : 24 W, 12W, 6W

Possibilité d'alimenter le PC CDS25 ou accus :

jp.villegas@wanadoo.fr

Lot brochage :

Perfo hilti, ... : jmrias@wanadoo.fr

Lot levage :

Palan à chaîne électrique 250 kg : demontrond.lionel@sfr.fr

Lot mesure :

Logger pression et température : zaric@wanadoo.fr

Sonde conductimètre au sel (mesure de débit) : zaric@wanadoo.fr

Lot couchage :

Hamacs chauffants : manuruiz@wanadoo.fr

Le projet d'achat d'un fluorimètre est en suspens : 5000 €.

Quelques « règles » d'emprunt : s'adresser directement aux

responsables qui prêtent le matériel à une personne, mais pas à un club (demande nominative), le prêt du matos se fait de la main à la main (matos sensible, permet de donner quelques explications et conseils d'utilisation). Le listing sous forme de lots consultable sous : http://www.speleo-doubs.com/actualite/lots_materiel.php

A noter : Liste en cours de remise à jour.

Relations extérieures :

CONVENTIONS : Les conventions au nom du CDS doivent être vérifiées par la Fédération notamment pour l'aspect juridique

Jean-Pierre pense dénoncer la convention Voie aux Vaches (risques sécurité)

Inventaires des conventions à faire pour la fédération : Claude PARIS se propose ;

Micro-Centrale Tunnel Champlive : Michel Cottet a été missionné par le CDS25 en tant que porte parole. Conduite ; impact visuel et sonore ? Manu rédige un courrier en proposant une convention d'accès pour les spéléos ; nous pourrions profiter des visites spéléos du tunnel pour surveiller et alerter le cas échéant. Le pétitionnaire est attentif à nos suggestions ; il semble réceptif à un partenariat

Partenariat avec le CONSEIL GENERAL CDESI : La spéléologie siège à la CDESI (Commission Départementale des Espaces, Sites et Itinéraires sportifs). Pas d'évolution.

GEOTOPES : Programme Régional de conservation du patrimoine géologique : Recenser les lieux caractéristiques de phénomènes géologiques particuliers (non restreints aux phénomènes karstiques).

GEO-REFERENCEMENT : Le CROTOT en liste, Le Gouffre de JARDEL écarté

APEK PR :

Association pour protéger et promouvoir l'environnement karstique du Plateau de Romain regroupant l'aspect archéo, spéléo, paléontologie, naturaliste ; Président : Rolland Brun. la réalisation d'un sentier de randonnée « sur les traces de Rahan ». Sortie d'une BD Rahan

ONF : La fédé a fait des conventions nationales

NATURA 2000 / Moyenne vallée du Doubs : Michel COTTET missionné, bon retour (mention non remblaiement de dolines)

et de rebouchage de cavités dans le projet DocOb).

Classement du Crotot : Cavité classée ? Réunion GSCB / Rougemont en 2011 concernant la gestion. Le Crotot est cité pour le Label Euro Spéléo

Lac carrière Arcey : le petit lac (évoqué en réunion du CD du 24 juin 2011 à Baumerousse) formé par accumulation de suintements dans une poche d'eau suspendue, a pu être vidangé en automne 2011 par des travaux de pompages du GSML –Héricourt en cours depuis l'automne 2010). Cela ne remet pas en question la convention CDS signée sur ce réseau avec la mairie et l'entreprise. Il convient d'avoir une approche interdépartementale sur ce dossier.

Etude géo sismique : Le CDS25 a été sollicité pour le placement de sismographes dans des cavités du Doubs., Manu propose la grotte aux Ours à Gondenans-les-Moulins.

A proposer aussi grotte d'Osselle (fermée) et la grotte Saint Léonard à Besançon.

Journées Nationales de la Spéléo :

Les 1 et 2 Octobre 2011 ont eu lieu les 10èmes Journées Nationales de la spéléo et du Canyon (site internet : <http://jns.ffspeleo.fr/>). Nombreux clubs participants, 8 manifestations enregistrées, publics importants, bon relais médiatique (presse, radio). Le Doubs est un des meilleurs départements au niveau des actions engagées :

+ 1000 visiteurs en 2011 âgés de 4 à 70 ans.
8 manifestations dans le Doubs pour une 100ème en France
Plus de 80 cadres spéléos ; Merci à tous pour votre participation !

II GIPEK : Groupement pour l'Inventaire et l'Etude du Karst

Président : Denis Motte

Rappel : Le GIPEK n'est pas une commission du CDS25 mais s'inscrit sur un plan régional. Le tome IV de l'inventaire spéléologique du Doubs est disponible auprès du GIPEK, 2 rue Champliman 25290 ORNANS.

La composition du tome V est entré dans sa phase finale. Objectif : fin février 2012 pour la transmission des données.

Est prévu un chapitre « dernières actualisations » qui permettra même très tardivement, d'insérer les dernières découvertes.



Ambiance studieuse à l'AG.

<i>Descriptif des actions</i>	<i>Noms des clubs</i>	<i>Nbre de participants</i>	<i>Commentaires</i>
N°1 Visite de la grotte de Gennes Tout au long de la journée : Exposition, vidéos, renseignements.	Groupe Clostrophile du Plateau de Montrond Visites éclairées de la grotte Deschamps (Gonsans).		Samedi 1 et dimanche 2
N°2 Ateliers d'animation, avec cordes, à la Grotte des Ordons	Spéléo-Club Mont d'Or	Club =5 Exterieur=12	Samedi 1
N°3 Ateliers sur corde à la grotte Sarrazine à Nans Sous Sainte Anne	Les Nyctalopithèques	100 personnes	Samedi 1 & Dimanche 2
N°4 Organisation d'une après-midi grotte ouverte, dans la rivière souterraine de RANG	Groupe spéléo archéo de Mandeuve	108 visiteurs	le samedi 1
N°5 : Parcours sur cordes dans les arbres du parc, à proximité de la grotte de Saint Vit	Groupe Spéléologique du Doubs Avec soutien GSSF	455 participants	Samedi 1 et dimanche 2
N°6 : Visite type « porte ouverte » du gouffre du Fonteny à Vellezens	Association spéléologique du canton de Rougemont	150 participants	Samedi 1 et dimanche 2
N° 7 Grotte du Roy (Montandon)	SC LA ROCHE	40 visiteurs	Samedi 1
N°8 Vaire Arcier, visite du captage d'eaux souterraines de la Ville de Besançon	KARSTIC	280 visiteurs	Samedi 1 et dimanche 2

tes. Ceci afin d'être au plus juste de l'actualisation à la date de la sortie du tome V.

Concernant le financement, dans le Tome V, une page sera consacrée aux financeurs. Couverture = photo de concrétions du Doubs → à proposer. Le GIPEK recherche aussi une photo pour illustrer chaque canton.

Christian Jeannoutot a réalisé la plaquette de souscription. Olivier la diffuse sur les listes. Les formats papier ont été donnés gracieusement et le stockage des tomes sera gratuit. Imprimeur à Baume-les-Dames (4000 exemplaires)

Position concernant la cession de données à la DDT :

La DDT (Direction Départementale du Territoire) a sollicité le GIPEK ; demande d'autorisation pour utiliser les données de l'Inventaire, notamment dans le cadre de l'actualisation de l'Atlas des Risques Naturels. Denis a discuté avec les responsables du service de prévention des risques naturels pour examiner les modalités d'une telle coopération.

Il en a résulté la proposition suivante de la DDT:

Financement à hauteur de 10 000 € pour le droit d'utiliser les données en interne

Convention rédigée, 4 premiers tomes concernées .

Mise à jour périodiques des informations à éclaircir

Le GIPEK est satisfait de cette démarche d'autant plus que la finalité de l'Inventaire est respectée..

III BILAN ANNEE 2011 DES COMMISSIONS ET PROJETS 2012

Commission Pompage par Christophe Raquin

Pompage à Baume-les-Dames : Baumerousse : 100 m de première

Pompage Saint-Vit X2

Pompage dans les Vosges (Bénafosse)

Projets commission pompage 2012 :

Christophe propose une réunion le 18 février 2012 à Montfond (?)

- Gouffre de Montaillevey à DANNEMARIE LES GLAYS (proposition Claude Paris),

- La Mitonnière,

- Les Capucins (un peu bloqué par une réserve d'écrevisses à l'aval)

- Rang 2012, forage (projet D Watala)

- La Foulotière 39 (proposition D Watala)

- Moulin neuf

- Fontaine des Lépreux - Dole (proposition D Watala et projet à construire)

- La Piquette (Pascal Reilé)

- Evans ? (Proposition Spiteurs Fous. P'tit Nico)

- Proposition C. Guitton = le pompage à Ougney résurgence de Briseux → vu avec les plongeurs, n'est plus d'actualité

Commission protection du Karst

Bilan 2011 :

Nettoyage d'un gouffre à Guyans-Vennes, achats gants et T-Shirt, panneaux

Le versement proposé est de 8 638 € début 2012 pour le nettoyage du gouffre des Loutons

6200 € d'aide de l'agence de l'eau... Il faut justifier 12 400 €

HT de dépenses si on veut les toucher...On doit justifier aussi pour le CG qui nous a octroyé 1 450 €

Jardel ré-évoqué (déchets industriels, analyse de l'eau, descente avec la Protection Civile, accès au gouffre). Analyse sédiments en cours.

Protection seconde entrée de Pourpeville : attente chiffrage devis pour tubage.

Remblais Creux de La Roche : Manu a relancé le Préfet

Dossier Leubot / Pollution : Manu a envoyé un courrier au propriétaire. Ce dernier reconnaît son erreur. Mouloud joue le rôle de médiateur pour permettre l'accès au gouffre.

Gaz de schistes : Le CDS25 est préoccupé par ce dossier...

La ligue s'est positionnée par rapport à ce projet en Assemblée Générale de la Fédération (le 12 juin 2011 à Toulouse) :

«Considérant les risques très importants de pollution et d'épuisements des ressources des eaux, les risques évidents d'altération du milieu souterrain y compris du patrimoine archéologique, les dégâts occasionnés au paysage, et parce que l'utilisation de ces « nouvelles » énergies fossiles, grandes productrices de gaz à effets de serre est en contradiction totale avec la volonté nationale et internationale de les réduire de toute urgence, la Fédération Française de Spéléologie demande expressément l'abrogation des permis accordés pour l'exploration et l'exploitation en France des gaz et huiles de Schistes, et demande l'interdiction définitive de tout projet d'exploitation de ces énergies fossiles sur le territoire français quelque soit la technique employée. »

Projets 2012 : Nouvelle opération médiatique de dépollution :

Manu Grosjean propose le nettoyage du canyon de Raffénot → problématique arrêté de biotope.

Appel aux connaisseurs de gouffres à nettoyer : un travail en amont est nécessaire en collaboration avec les maires concernés. Ces approches (contacts avec élus, propriétaires...) se font souvent sur plusieurs mois... Il convient donc d'anticiper.

Volonté de Jean-Pierre de rester sur un rituel d'une opération par an.

Commission Enseignement :

Jean-Marc Rias, salarié de la Ligue, est à disposition des clubs pour des actions de formation (mise en place des EPI, technique, réchappe, karsto, ...)...

Pour tous renseignements, inscriptions, ou si vous voulez déplacer certaines dates n'hésitez pas à contacter Jean-Marc : 03 84 91 86 44 - 06 82 08 37 33 - jmrias@yahoo.fr

Commission Publications / communication :

Feuille de chou ; Gérard Gogo du GS Mont d'Or est responsable de la rédaction : merci de lui transmettre vos articles tel 03 81 49 00 93 – gogo.gerard@neuf.fr. Périodicité de la parution : quand il y a assez de matière. A vos plumes donc !

Topo guide de spéléo sportive : Eric Jeannot

L'idée d'un topo guide a vu le jour, il y a maintenant quelques années. L'idée était de poursuivre l'entreprise d'inventaire du Gipek par l'édition d'un volume s'intitulant « les belles du Doubs ». Le projet ne pouvait voir le jour que si l'ensemble des clubs s'investissait, ceci souvent en tant qu'inventeurs des cavités comme on dit et surtout comme détenteurs des informations que nous recherchions.

Sans vouloir être seulement un guide touristique, et donc en faisant attention aux dimensions pédagogiques et environnementales, ce topo guide se veut être plus précis notamment quant aux accès aux cavités sélectionnées ainsi qu'à leur description technique (fiche équipement).

A ce jour, une liste de cavités a été définie (elle peut être affiniée/tome 5 inventaire et /aux repérages de terrain). Des clubs et des individus se sont portés volontaires pour fournir les infos concernant certaines cavités (accès, fiche équipement surtout puisque les inventaires nous fournissent le reste avec accord du GIPEK). Nous devons constater que les infos ont du mal à remonter.

Il faudrait que cette année 2012 voit le projet avancer. L'équipe qui s'est formée doit solliciter de nouveau les clubs pour les infos, commencer à organiser la mise en page et rechercher financement et « imprimeur ». Prochaine réunion en mars 2012.

Rq = pas de financement du Conseil Général car le guide est vendu (bénéfices).

A l'étude l'insertion dans ce topo guide du travail de Rolland ; « Gouffres à Doubs petits pas » : sélection d'une 50aine de petites grottes horizontales et porches (s'adresse aux randonnées familiales). Ou la réalisation de 2 tomes : promenade familiale et sportif.

Christian Jeannotot transmet le dossier car n'a plus le temps de gérer ce projet.

Recherchons volontaires pour prendre en main ce dossier.

Commission Secours : intervention de M. Koob (D. Pasion excusé)

Bilan 2010 :

Réunions : 7 réunions dont 1 nationale.

Actions de prévention :

- 3 séances ont eu lieu pour sécuriser puis changer le câble installé dans le Verneau, côté Baudin. 11 personnes.

- Grotte de la Vieille Folle à Montmahoux : visite en février de la cavité pour refixer la ligne téléphone installée par le SSF 25 pour assurer la liaison avec le collecteur du Verneau

+ test de la ligne. 3 personnes.

- Réparation de la ligne téléphone au niveau de la Vieille Folle, derrière le 2ème siphon (accès depuis le collecteur) lors d'une traversée du Verneau par une équipe du SSF 25. 5 personnes.

- Rééquipement du gouffre du Mont Ratey, à Arc Sous Cicon, lors du barnum annuel en septembre.

Journées de maintenance du matériel opérationnel : 7 journées de maintenance bénévole du lot de matériel secours, pour entretien et remise en état après les diverses formations, et remplacement du matériel détérioré et réformé.

Gestion administrative de l'association : Plus d'un millier d'heures de bénévolat, plusieurs milliers de kilomètres parcourus avec leurs véhicules personnels par tous les sauveteurs et de très nombreuses heures de conversations téléphoniques et de connexion internet, le tout entièrement gratuit pour la collectivité.

Alertes et secours : Aucun secours souterrain cette année dans le département.

- A noter, la réalisation de 2 secours lors des stages nationaux auxquels ont participé 3 sauveteurs du Doubs : un dans le Lot et l'autre dans les Pyrénées Atlantiques.

- Réquisition judiciaire pour un plongeur spéléo du SSF 25, pour une recherche d'un gendarme plongeur disparu dans un conduit EDF, dans les Alpes de Haute Provence.

Auto-secours, retards, pré-alertes : (situations délicates dont les spéléos se sont sortis seuls, sans l'intervention des secours) - Aucun événement recensé cette année.

Sauvetage d'animaux :

Rappel : le SSF 25 n'a pas pour vocation de réaliser des sauvetages d'animaux, mais accepte d'orienter les appels du SDIS ou de

chasseurs auprès de spéléos locaux, qui se chargent bénévolement des sauvetages.

Un sauvetage a été recensé cette année, le 24 septembre à Naisey Les Granges.

D'autres sauvetages ont semble-t-il eu lieu mais nous n'avons pas eu d'information à leur sujet.

FORMATIONS DEPARTEMENTALES :

- 19/03/2011 : Formation transmissions souterraines au moulin de Vermondans, 16 personnes, une journée, soit 16 journées/participants.

- 25 et 26/03/11 : Formation Assistance Victime à Fouche-rans, 7 personnes sur 2 jours + 4 personnes sur une jour-



née ou une soirée, soit 18 journées/ participants.

- 9/04 et 21/05/2011 : Opération brochage et rééquipement dans le Verneau, 25 personnes, soit 25 journées participants.

- 18/06/2011 : Exercice Equipier/Chef d'Equipe et évacuation au gouffre du Gros Gadeau, à Géraise (39), 15 personnes, soit 15 journées participants.

9, 10 et 11/09/11 : Exercice départemental annuel au gouffre du Mont Ratey, vendredi 10 personnes, samedi 52 personnes, dimanche 45 personnes : 107 personnes, soit 107 journées/participants.

19 et 20/11/11 : exercice plongée en Côte d'or, 2 journées participants.

11/12/11 : Essais nouveau système de STEF à Montrond, 5 personnes, 5 journées/participants.

FORMATIONS NATIONALES :

03 au 07/10/11 : Stage désobstruction secours dans le Lot, 2 personnes, 5 jours, soit 10 journées/participants.

Toussaint 2011 : stage national Equipier/Chef d'Equipe dans les Pyrénées Atlantiques, une personne, 5 jours, soit 5 journées/participants.

Au total : 203 journées/participants.

FORMATION TOTALEMENT BENEVOLE, réalisée par les sauveteurs sur leur temps de loisirs, et avec leurs matériels.

Projets 2012 : voir agenda sur <http://www.speleo-doubs.com/secours/agenda.php>

Barnum SSF25

s'effondrer. Projet de mise en place d'une information (panneau) et d'une porte fermée ouvrable avec une clé de 13. Accès au réseau toujours possible par la perte des Essarlottes.

Commission Spéléologie Appliquée :

Formation DISTO X du 19 novembre 2011

18 participants, 2 jurassiens ; 3 Spiteurs fous formateurs

Commission Internet :

Le site www.speleo-doubs.com est actualisé régulièrement.

Les clubs, les organisateurs de stages ou manifestations, les responsables des commissions et tous les fédérés sont invités à transmettre leurs infos, actualités, photos et comptes-rendus au webmaster. Contact : Benoît Velten webmaster@speleo-doubs.com

Bilan 2011 :

4867 visites en 2011 soit 13 visites/jour

18707 pages vues soit 4,7 pages /visites

Temps moyen par visite : 2min32s

Page la plus visitée : les photos du SSF suivies des photos du CDS

59 % des internautes viennent d'un moteur de recherche, 27 % en tapant directement l'adresse et les 14 % restants viennent d'un lien posé sur autre site (CDS39 arrivant en tête)

Par rapport à A-1 on fait -0,4 % donc on va dire visites constantes par rapport à A-1 !

Pas de nouveaux articles que des mises à jour

Projets 2012 : Continuer les mises à jour et créer une rubrique « historique du CDS25 »

Création liste de diffusion ou liste de discussion CDS25 (Emilie, Zaric)

Commission Fichiers :

En 2011, une petite dizaine de demandes de renseignements divers (cavités, crues, localisation, topographie, etc).



Le désormais traditionnel repas de l'AG

Commission Brochage :

Bilan 2011 : validés en AG

Brochage de Vauvougier

Poudry (à modifier, vire notamment)

Petit Siblot (à réaliser ?)

Câble galerie des Marmites /Baudin changé (SSF25)

Cheminée des Dentelles

Sainte Catherine : ressaut à brocher

Baume des Crêtes, Ravières ancrage au plafond dans la voûte pour permettre un plein vide

Belle Louise et Cavottes ; à discuter

Voie aux vaches déséquipée, la zone d'entrée continue de

IV SOUTIENS AUX CLUBS:

Le CDS incite les clubs et les aide à s'investir au travers d'actions qui valorisent notre discipline.

Les actions sont très diversifiées : sorties d'initiations tout public, conférences, participations aux forums, actions de nettoyage et dépollutions, aides aux collectivités locales. Les clubs touchent un large public et contribuent à donner la "bonne image" de notre discipline.

Aides aux formations :

Le CDS encourage les spéléos à se former et participe financièrement au coût des stages fédéraux. Une demande d'aide

doit être formulée et motivée par écrit avant le début du stage, et une attestation de stage doit être transmise. L'aide définie au cas par cas, est versée en fin d'année, sur justificatif de l'organisateur. Aides CDS25 accordées : 100 € par stagiaire . Aide de 100 € pour Michel Mathiot et Thomas Sergentet pour leur stage CP tir
Aide de 100 € stage Yohann Girardot.

Aides Expé

Subventions Autriche août 2011 / ASCR / Thomas Sergentet : 300 €

V BILAN FINANCIER 2011

Trésorier : Thomas Sergentet / Vérificateur aux comptes Roland Brun. A noter que certains clubs doivent régler leur cotisation annuelle au CDS25 :

Le bilan financier sera diffusé courant février 2012.

Le CDS s'appuie sur les comptes-rendus d'actions ainsi que sur les projets des clubs pour soutenir les dossiers de subventions. Il est donc très important que les clubs remplissent leurs CR d'actions et les diffusent dans les temps requis.

Conseil Général : versement de 3500 € dans le cadre du contrat d'objectif 2011 (idem 2010)

Jeunesse et Sports : (CNDS) dossier en cours

Le bilan financier est accepté par vote : 37 pour, 0 contre, 0 abstention.

VI ELECTION BUREAU, RESP. commissions, grands électeurs

Au comité directeur CDS25 2012-2015 :

MANU RUIZ : personne ne se présente comme président. Manu prolonge son mandat d'un an. Mais étant donné ses contraintes professionnelles, déléguera de plus en plus.

THOMAS SERGENTET : se présente comme trésorier, élu

OLIVIER GALLOIS se présente comme secrétaire, élu

Les responsables de commissions seront élus lors de la prochaine réunion CDS25.

VII PREVISIONNEL 2012

Le budget prévisionnel tient compte, notamment, des différents projets 2012 énumérés ci-dessus.

Projet CONGRES REGIONAL en 2012 2013 ?

VIII LISTE DES REPRESENTANTS DU CDS

A L'AG DE LA LIGUE /Grands Electeurs

Le samedi 4 février 2012 à BESANCON

GERARD RUEEG, DOMINIQUE WATALA, OLIVIER GALLOIS, CLAUDE PARIS, JACKY MONTAZ, BENOIT DECREUSE, ERIC JEANNOT, AGNES ET JEAN-JACQUES BARTH, PHILIPPE LAVISSE, J. BONENSEA, JEAN-PIERRE VILLEGAS, CHRISTOPHE RAGUIN, THOMAS SERGENTET, ROMAIN LEPAGE, MANU RUIZ, JEAN-PAUL LENTEMENT, CHRISTIAN GUITTON, ANNE-LISE WIDMER, BENOIT VELTEN, MICHEL MATHIOT, MICHEL COTTET.

Vérificateurs aux comptes : CHRISTIAN JEANNOTOT, ROLAND BRUN

IX LA PAROLE EST AUX CLUBS

"Doit-on trouver des sous pour ensuite trouver des projets qui permettent de les dépenser ou, doit on trouver des projets dans un premier temps et ensuite trouver le financement approprié ? Peut être peut on gagner de l'énergie et du temps (notamment les dirigeants) en voyant les choses autrement " (Romain L.)

RE : Les accords de subventions ne sont pas toujours compatibles avec nos activités ; en effet, les subventions s'élèvent à 50% des factures que nous pouvons justifier.

Mettre en meilleure adéquation ce qui est déjà fait (sans vouloir en faire plus, faute de ne pas pouvoir en faire trop) avec les orientations budgétaires des pouvoirs publics (Etat, Région, Département). (Michel C.)

Liste de diffusion CDS25 : Emilie, Romain et Zaric regardent pour créer une liste de diffusion CDS25 avec un système d'inscription.



Les chefs en pleine préparation

REUNION CDS du 09/03/2012

Compte rendu de la réunion CDS25 du vendredi 9 mars 2012

Chez Emilie et Romain à Nancray

Présents (es) : Manu Ruiz, Claude Paris, Thomas Sergentet, Christophe Raguin, Benoit Velten, Benoit Decreuse, Michel Cottet, Dominique Watala, Romain Lepage, Emilie Castang, Mouloud Koob, Jean-Jacques Barth, Alexandre Foulc, Olivier Gallois.

Agenda CDS25 2012 (à paraître sur le site CDS25)

Samedi 14 janvier : AG CDS25 2011 à Baumes-les-Dames organisé par le GSCB
Samedi 4 février : AG de la Ligue à Besançon
Samedi 11 février : Inter-clubs CDS25 au Bois de Guerre (Rang)
Samedi 18 février : Réunion commission pompage

CDS25 salle de la Mairie de Rang
Lundi 5 mars : Réunion site internet CDS25
Vendredi 9 mars : Comité Directeur CDS25
Dimanche 18 mars : Réunion Manu/Thomas/Olivier
finalisation dossier CNDS
Dimanche 25 mars : Journée "technique en falaise" à
la Grande Doline de Montrond- le- Château
Vendredi 1 juin : Comité Directeur CDS25
Vendredi 14 septembre : Comité Directeur CDS25
Vendredi 9 novembre : Comité Directeur CDS25
Samedi à définir : Journée formation scientifique (à
préciser)
Week-end à définir selon conditions météo = Pompages
grotte de Saint-Vit, Benafosse, gouffre de Montaillevey à
Dannemarie-les-Glay

Point sur les Finances

Sur le livret : 15500 €; Sur le compte courant : 1000 €
Versement des aides aux clubs du Doubs (4500€) : reporté
en attendant le versement des subventions « Agence de
l'Eau ». Le sujet sera ré abordé au prochain CD prévu le 1er
juin 2012
Note de frais actions nettoyage = 245 € moins 100 € de
sponsoring. Jean-Jacques avance la somme pour le CDS25
et Thomas régularise.
Note de frais commission pompage (810 € environ, raccords
acquis via Jacky) : Thomas fait un chèque de ce qui n'a pas
été remboursé.
Il est demandé que les notes de frais soient transmises au fur
et à mesure dans la mesure du possible.

Dossier de subventions

Dossier « Loutons 2010 » Agence de l'Eau (subvention de
8600 € environ) = toujours en cours mais bonne avancée.
Dossier « Guyans-Vennes 2012 » : Agence de l'Eau
(subvention de 6200 €) en cours.
Conseil Général 1450 € accordé
Conseil Général : 3600 € (contrat d'objectifs) ; plus 100 € par
rapport à 2011.
Dossier CNDS : Manu, Thomas et Olivier font un point spéci-
fique le dimanche 18 mars 2012.

CDESI :

La spéléologie siège à la CDESI (Commission Départementale
des Espaces, Sites et Itinéraires sportifs). Le Conseil Général
représenté par M. Hervé Jacquemin, souhaite limiter à 32 le
nombre d'entités. Dans cet esprit, les présidents départemen-
taux de spéléo, escalade, canyon, etc (disciplines se prati-
quant sur corde) ont été sollicités pour désigner un seul pré-
sident et ne faire qu'une entité. Manu a rédigé une première
réponse constructive soulignant son désaccord.
Réponse de la CDESI : limitation à 32 entités non négociable.
Manu fera une seconde réponse en soulignant les spécifici-
tés de la spéléologie, son utilité publique, l'aspect sécurité
(prévention risques naturels, glissement de terrain, etc.).
Benoit fait remarquer que dans un autre contexte, les spé-
léos ont déjà été associés avec les randonneurs et cette
« cohabitation » s'est très bien déroulée du fait d'un même
esprit d'absence de compétition.

Inventaire des sites de pratique

La mairie d'Ornans a contacté Benoit pour un inventaire des
sites de pratique sur la commune.

Nomination des responsables de commissions

CDS 25

Publication:

PARIS Claude 03 81 98 45 58 parisclau-
de7952@neuf.fr 6, impasse des Arbues, 25420 VOUEAU-
COURT

Spéléo appliquée:

VILLEGAS Jean-Pierre 03 81 61 24 62 jp.villegas
@wanadoo.fr 7, rue de la Plaine 25220 THISE
Protection du karst : Non défini

Jeunes :

FOULC Alexandre 06 63 04 26 61 alexandre-
foulc@orange.fr 23, route des Alpes 25370 JOUGNE

Enseignement :

RIAS Jean-Marc 03 84 91 86 44
jmrias@yahoo.fr 6, rue du Treuil, 70190
CHAMBORNAY LES BELLEVAUX

Secours :

KOOB Mouloud 03 81 56 27 61 mouloud.koob@sfr.fr 7,
rue Maréchal Delattre de Tassigny 25800 VALDAHON
PASIAN Didier 03 81 57 54 32
did15@wanadoo.fr 9, rue du Bourg Sec,
25440 LIESLE

Site internet:

VELTEN Benoit 06 76 78 34 49 shadok-
man@hotmail.com 31a rue des Champs 68310 WIT-
TELSHEIM

Com Fichier :

DECREUSE Benoît 03 81 62 12 86 be-
noit.decrease@wanadoo.fr 2, rue Champliman,
25290 ORNANS

Brochage :

LEPAGE Romain 06 89 45 04 71 Rom1lepa-
ge@gmail.com 11 rue des grosseilliers 25360 NANCRA Y

Pompage :

RAGUIN Christophe 06 83 34 37 85 christo-
phe.raguin@wanadoo.fr Rue du bois de Faule 25360
NANCRA Y

Objectif 2012 des commissions :

Publication : Claude reprend la commission publication qui
consiste à publier la vie et les infos clubs au niveau CDS25
avec :

La feuille de chou avec l'objectif d'une parution trimestrielle
CDS Info : 1 numéro tous les 4 ans
Diffusion : en format informatique pdf à tous les fédérés
dont nous avons l'adresse mail et 3 ou 4 exemplaires papier
par clubs.

Spéléo Appliquée : Olivier contacte Jean-Pierre pour les ob-
jectifs

Protection du Karst :

Nettoyage 2012 ?

Manu Grosjean a proposé le nettoyage du canyon de Raffé-
not ➔ problématique arrêté de biotope. Agnès a contacté la
DREAL. Projet difficilement finalisable en 2012.

Romain propose une opération à échelle humaine (plus ré-
duite), sur Gennes-Nancray aux Sources d'Arcier.

Autre proposition à échelle humaine

Jeunes : Alexandre Foulc propose une journée formation
tout niveau le dimanche 25 mars 2012.

Enseignement : Jean-Marc envoie son planning.

Secours : agenda sous = [http://www.speleo-doubs.com/
secours/agenda.php](http://www.speleo-doubs.com/secours/agenda.php)

ASV = Date : du 24/02/2012 au 25/02/2012

Transmission : Date : 24/03/2012

Chef d'Equipe Sarrazine : Date : du 31/03/2012 au
01/04/2012

Brochage Verneau : Date : 21/04/2012

Pose des cordes Verneau : Date : 12/05/2012

Chef d'Equipe Jérusalem, Faux Monnayeurs Date :
16/06/2012

Barnum annuel Date : du 08/09/2012 au 09/09/2012 ;

Lieu : Lançot ou ailleurs

AG SSF 25 : Date : 24/11/2012

Sites Internet :

Organisation soirée, pas de rédaction simple d'articles possi-
ble

Création d'une interface pour mise à jour par Claude ou Olivier de CR et photos activités CDS25

Consolidation d'autres rubriques : historique CDS25, Articles de presse, Agendas, etc

Fichier : répondre aux diverses sollicitations notamment contact via site internet

Brochage :

Finaliser La Baume des Crêtes

Finaliser Vauvougier

Brochage Verneau dans le cadre du SSF25 : Date :

21/04/2012

A étudier : Petit Siblot, Pont Echelotte, Belle Louise, Cavottes, Poudry à corriger, Bief

Habilitation : selon les préconisations de la FFS, présence d'un instructeur ou BE. Ou sous responsabilité moniteur fédéral (=Manu).

Les personnes intéressées pour assister à ces opérations de brochage doivent se rapprocher de Romain.

Pompage :

Réunion le 18 février 2012 à Rang pour notamment définir

Par cette démarche de formation et de perfectionnement à la Spéléo (apprentissage technique mais aussi connaissance du milieu souterrain), ces jeunes seront rapidement autonomes afin de mieux profiter des sorties au sein de leur club et seront les pratiquants et dirigeants de demain !

Sans compter les apports de la discipline au niveau développement physique (endurance/coordination), psychologique (estime de soi, gestion du danger), social (esprit d'équipe), cognitif (géologie etc.).

Pour qui ? Jeunes fédérés de 16 à 26 ans et nouveaux fédérés.

Comment ?

Un calendrier de 8 sorties annuelles (dont une sortie canyoning) + un camp (3jours).

Un effectif de 8 débutants par sortie, et un encadrement par 2 moniteurs (un BE rémunéré + un cadre fédéral défrayé) qui assureront le covoiturage.

Combien ça coûte au « Jeune » ?

Inscription à l'Ecole : $12 \times 8 = 96$ Euros par an (sans le matériel perso) (1ère sortie offerte).

Adhésion à la FFS : (<26 ans) -> 55,20 Euros (et moins cher si <18 ans)

La part club # 30Euros (variable suivant le club), que le club reversera à « l'Ecole de sports »

Nb : L'inscription au mini-camp est en plus.

Financement (Pour 6 inscrits à l'année, 100km A/R par véhicule) Sous réserve de répondre aux conditions d'une EDSC, aide de 250E mini par la Fédération.

Les conditions : une EDSC est portée par un CDS, pour les >26 ans et nouveaux fédérés, être fédéré,

>50 journées-participants de moins de 26 ans, organiser un camp annuel (>2 nuitées). Budget « mini-camp » : exemple 3 jours en Ardèche (étude en cours).

Coût par personne (tarif FFS) :

67Euros (dont 12Euros/j pris en charge par la Fédé si < 26 ans)

A prévoir : 6 Euros/j pour la location du matériel personnel.

Benoît regarde au niveau du GCPM ; il pense que 3 à 4 jeunes pourraient être intéressés.

Accès Leubot / Baume Ste Anne :

Dossier Le Leubot / Pollution : Mouloud joue le rôle de médiateur et envoie un courrier à titre personnel.

Baume Sainte-Anne : le propriétaire a mis en place un grillage et panneau d'interdiction de passage. Au nom du CDS25, Romain a contacté le maire et sollicitera le propriétaire du terrain côté route pour une demande de mise en place d'un moyen d'accès (style poteau avec échelons jouant le rôle d'escabeau pour passer la clôture). Si le dossier se complique et si le propriétaire le souhaite, une convention sera rédigée et une médiation pourrait être envisagée.

Listes CDS25 :

Emilie et Benoît V. se concertent pour créer une liste mails CDS25 sur le même principe que la liste « fc-spéléo ».

Congrès Régional :

Le Doubs motivé pour organiser un congrès régional ?

Condition : locaux gratuits

Denis regarde si Baume Les Dames pourrait nous attribuer des locaux gratuitement ;

Les locaux à L'Isle sur le Doubs ou Saint-Vit seraient gratuits.

Projets en 2012/2013 ?



Une réunion CDS, c'est pas forcément triste ...

les objectifs 2012

Finaliser pompage Saint-Vit

Finaliser pompage Benafosse sous réserve de l'accord des Vosgiens

Pompage gouffre de Montaillevey à Dannemarie-les-Glays

Pompage site « les Capucins » si la situation se débloque (écrevisses à pattes blanches)

Acquisition pompe à boue 60m3/h

Journée formation scientifique :

Olivier envoie aux clubs du Doubs un questionnaire de souhaits de formation (conductométrie, etc).

En fonction des retours, une journée sera organisée.

Inter-clubs :

Dominique W. fédère pour :

Localiser et à revoir la grotte des Griottes

Désobstruction Bois de Guerre amont voire poursuite sur l'aval

Plan de développement CDS25 :

Olivier rédige un plan de développement de la spéléo du Doubs en se basant sur les objectifs des commissions CDS25 et des clubs. A cet effet, les présidents de clubs ont été sollicités.

Ecole de Spéléo :

Alexandre propose le projet suivant :

Pourquoi ? Organiser pour les « jeunes » une pratique régulière de la spéléo.

Panneaux Expo CDS25 :

Les panneaux en bois « expo CDS25 » actuellement chez Alain Barthoulot seront transférés dans le local GSAM. L'ensemble est composé de plus de 20 photos grands formats. Idéal dans le cadre d'une exposition. A budgéter et projeter en 2013, le rafraîchissement des photos (photos d'actions de chaque commission, etc).

Topo Guide :

Eric Jeannot prévoit une réunion vers le mois de mai. En attendant, merci de lui communiquer vos données.

Doubs Petits Pas :

Dominique Watala contacte Rolland Brun pour récupérer les données.

Demande d'aides à la formation

Mouloud pense réaliser une formation CP Tir en 2012. Et Romain en 2013.

Pourpeville ; gestion sortie de l'Évasion

Nouveau Comité Directeur

BUREAU : Mise à jour : 11 mars 2012

Président :	RUIZ Manu	☎ : 06 08 57 69 55	✉ : infos@speleo-doubs.com
	9, rue de Dole 25440 LIESLE		
Secrétaire :	GALLOIS Olivier	☎ : 03 84 28 30 92	✉ : zitoune9@hotmail.com
	21, rue Célestin Champion 90000 BELFORT		
Secrétaire adjoint :	BARTH Agnès	☎ : 06 13 72 83 70	✉ : barthajj@gmail.com
	Le tribillery 25580 NODS		
Trésorier :	SERGENTET Thomas	☎ : 06 71 90 52 36	✉ : thomas.sergentet@gmail.com
	13, rue du muguet 25110 BRETIGNEY NOTRE DAME		

MEMBRES

Publication:	PARIS Claude	☎ : 03 81 98 45 58	✉ : parisclaud7952@neuf.fr
	6, impasse des Arbues, 25420 VOUJEAUCOURT		
Spéléo appliquée:	VILLEGAS Jean-Pierre	☎ : 03 81 61 24 62	✉ : jp.villegas@wanadoo.fr
	7, rue de la Plaine 25220 THISE		
Protection du karst :	?		
Jeunes :	FOULC Alexandre	☎ : 06 63 04 26 61	✉ : alexandre-foulc@orange.fr
	23, route des Alpes 25370 JOUGNE		
Enseignement :	RIAS Jean-Marc	☎ : 03 84 91 86 44	✉ : jmrias@yahoo.fr
	6, rue du Treuil, 70190 CHAMBORNAY LES BELLEVAUX		
Secours :	KOOB Mouloud	☎ : 03 81 56 27 61	✉ : mouloud.koob@sfr.fr
	7, rue Maréchal Delattre de Tassigny 25800 LE VALDAHON		
	PASIAN Didier	☎ : 03 81 57 54 32	✉ : did15@wanadoo.fr
	9, rue du Bourg Sec, 25440 LIESLE		
Site internet:	VELTEN Benoît	☎ : 06 76 78 34 49	✉ : shadokman@hotmail.com
	31a rue des Champs 68310 WITTELSHEIM		
Com Fichier:	DECREUSE Benoît	☎ : 03 81 62 12 86	✉ : benoit.decreuse@wanadoo.fr
	2, rue Champliman, 25290 ORNANS		
Brochage :	LEPAGE Romain	☎ : 06 89 45 04 71	✉ : Rom1lepage@gmail.com
	11 rue des groseilliers 25360 NANCRAÏ		
Pompage :	RAGUIN Christophe	☎ : 06 83 34 37 85	✉ : christophe.raguin@wanadoo.fr
	Rue du bois de Faule 25360 NANCRAÏ		
	GUITTON Christian	☎ : 03 81 35 25 45	✉ : christian.guitton@sfr.fr
	39 rue de la Tuilerie 25350 Mandeuze		

Pas d'évolution quant à la mise en place d'une buse. Thomas sollicite un autre prestataire pour un devis. Il existe une convention d'accès et de gestion entre le propriétaire du terrain et le CDS25.

Conventions :

Claude s'était proposé pour traiter du sujet avec la FFS. Manu transmet à Claude quelques originaux de conventions.

Claude fera la liste des conventions selon la trame FFS. Il contacte aussi les clubs du Doubs.

A terme, cette liste figurera sur le site CDS25.

Alliance Ecologie Indépendante

Réunion débat vendredi 10 février 2012 proposé par Jean-Claude Bonnot sur le thème "Pollution de la Loue et de nos rivières: la décharge d'obus du gouffre de Jardel dans le Haut-Doubs est-elle en cause?"....

Intervention de Manu lors du débat. Photos, topo à l'appui, vidéo projetées, il a expliqué et transmis toutes les vérités sur Jardelle ... coupant court aux polémiques stériles.

WATALA Dominique ☎ : 03 81 58 68 97
3, route d'Osselle 25320 TORPES

ROGNON Christophe ☎ : 06 86 58 61 44
La Bourguine d'en Haut F 25210 LE RUSSEY

BARTH Jean-Jacques ☎ : 06 13 72 83 70
Le tribillery 25580 Nods

JEANNOT Eric ☎ : 03 81 87 57 23
21 rue d'Ougney 25410 SAINT-VIT

MARTIN Jean-Marie ☎ : 03 81 63 87 68
26, rue des salines 25440 QUINGEY

CASTANG Emilie ☎ : 06 87 30 73 87
11 rue des groseilliers 25360 NANCRAZ

COTTET Michel ☎ : 03 81 55 56 27
4 rue de la Source 25640 POULIGNEY

✉ : domwatala@aol.com

✉ : diaclase@orange.fr

✉ : barthajj@gmail.com

✉ : e.jeannot@laposte.net

✉ : jm.martin93@laposte.net

✉ : e.castang@yahoo.fr

✉ : bole.cottet@orange.fr

GIPEK :

MOTTE Denis ☎ : 03 81 84 10 50
10, rue du Quint, 25110 BAUME LES DAME

✉ : Denis.motte@wanadoo.fr

LA VIE DES COMMISSIONS

Commission Brochage

La commission brochage, avec le SSF 25, commission secours du CDS, réalisera une journée brochage (si la météo le permet bien sûr) le 21/04/2012 dans le Verneau. Cette journée sera suivie d'une autre pour la mise en place des cordes d'équipements fixes le 12/05/2012.

L'objectif en gros, est de brocher (par Baudin) la corniche, le balot et le légionnaire.

Renseignements auprès de Romain ou Didier.

D'autres dates seront calées prochainement.

Commission Jeunes

CR Journée technique spéléo à la Grande Doline

Dimanche 25 mars 2012

Participants : 27 participants dont 3 Jurassiens, du débutant au confirmé.

Le matin : à la grange du GCPM

Un groupe « débutant » : Thibault K., Audrey L. ; Camille



V. ; Raphaëlle P.

Un groupe « débrouillé » : Chantal K. ; Guillaume & Nathalie S. ; Philippe C.

Le tout encadré par Alex F. ; Cédric F. ; Manu G. ; Farah J.
Bilan : les « débutants » ont fait chacun 2 à 3 montées/descentes ; les « débrouillés » ont vu ou revu les passages de nœud/conversion. La mise en route à été lente (mauvaise anticipation de ma part).

Nous sommes rejoints par Rémy L. et 2 Jurassiens en fin de matinée. Il emmènera le groupe des « débutants » aux Cavottes pour l'après-midi.

Le matin : la Grande Doline

Tandis que Damien/Jean-Louis/Philippe/Dominique et Yvan

équipent le « trou », les participants arrivent peu à peu (changement d'heure ?!).
Ils encadreront : Olivier G. ; Cécile P ; Valéry R. ; Patrick M. ; Cécile M. pour le matin, pendant que Thomas et Laurence travaillerons leur technique d'équipement.

L'après-midi : grotte des Cavottes (par Rémy)

Le groupe de « débutants » : Thibault K., Audrey L. ; Camille V. ; Raphaëlle P. ; plus Aurélie D. et Quentin du Jura.

Une attention particulière est portée au réglage des équipements avant d'entrer dans la grotte. Exercice d'orientation jusqu'à la salle du Chaos. Puis passage par la diaclase Duret.

Visite seulement jusqu'à l'extrémité de la galerie Nord.

Au bilan technique pour tous : Passages en opposition dans la diaclase Duret, Passage de main-courante, descente au descendeur (ressaut après Faux-Pas, P9, P16 salle du Chaos).


TPST 3 heures.

L'après-midi : La Grande Doline

Après un picnic sur le sentier karstique, et après le départ de Cédric F. et Yvan B., nous sommes 18 à la Grande Doline. Tandis que Manu, Thomas, et quelques autres tendent une tyrolienne en travers, les plus aguerris supervisent les moins expérimentés sur les parcours installés le matin et de difficultés variés.

En plus des révisions des techniques du matin, c'est l'occasion de se confronter à plus de hauteur, des vires aériennes, des fractionnements plein vide, déviations etc. ...

Bilan : une tyro ludique, une demi-douzaine de parcours plus ou moins faciles, des passages de nœud. Les spéléos « débrouillés » en ont profité pour gagner en aisance sur corde



sous l'œil des plus anciens. Les techniques de réchappes ont été abordés par quelques personnes le matin. Le décrochement d'équipier survolé. Aucun « coupé de corde » testé.

Tout le monde semble avoir passé un excellent moment. Je suis globalement satisfait par cette journée, la première de ce type que j'organise pour la Commission Jeunes F-C. Je remercie tous les cadres qui sont venus parfois de loin juste pour une demi-journée.

Bilan Jeunes : 3 débutantes (collégiennes, Raphaëlle, Audrey, Camille) licenciées au SC Mont d'Or ; 1 débutant (Thibault K.) du GCPM ; 2 jeunes (Nathalie et Guillaume) en phase de perfectionnement (pratiquent depuis 2 ans) du GCPM.



Commission site Internet

Mise à jour du site CDS25 <http://www.speleo-doubs.com>

Le site Internet du Comité Départemental de Spéléo a vu le jour en 1998 sous l'impulsion du Comité en exercice notamment du Président Claude Paris. A l'époque, la révolution Internet n'était qu'à ses débuts et le haut débit était loin de s'être invité dans tous les foyers. Rares étaient les sites spéléo de qualité sur la toile. Le CDS25 fut donc un précurseur en la matière.

Profitant du lancement d'une société de création de sites Internet par un jeune entreprenant, le site du CDS25 fut initié à l'origine comme vitrine technique. Le coût fut donc très avantageux.

Le très joli graphisme en page d'accueil avec l'éclairage des rubriques en fonction du choix de l'internaute n'a pas pris une ride.

Puis Christophe Raguin pris le relais comme webmaster. Il y passa des nuits car à l'époque la construction d'un site s'effectuait entièrement à la main et il fallait parler le code html et autres barbarismes couramment pour mettre à jour la moindre page.



Longue vie au site Internet

Depuis 2004, Benoît Velten, webmaster dans le civil a naturellement été missionné par le CDS25 pour gérer le site. De nombreuses refontes ont eu lieu.

Mais le site, quoique très bien référencé par google, souffre encore de mises à jour relativement peu fréquentes. Afin de mettre en valeur sur la toile toutes les actions spéléo se déroulant dans notre département, l'idée de multiplier les rédacteurs a germé. C'est dans cet esprit qu'à eu lieu le 5 mars 2012, une soirée en présence de Benoît Velten, Claude Paris et Olivier Gallois.

Claude et Olivier se sont vite rendu compte qu'actuellement les mises à jour du site ne peuvent se faire que par Benoît étant donné la complexité du langage.

Ce qui a été décidé :

- Benoît créera une interface conviviale pour la mise à jour de la rubrique « actualités ». Ceci afin de permettre à Claude des articles imagés que les spéléos du Doubs leur feront parvenir.
- Pour les autres rubriques, les données seront transmises à Benoît qui sera en charge de les insérer.
- Les idées d'articles sont nombreuses et quasiment inépuisables :
 - Rubrique Historique du CDS25 en cours d'élaboration
 - Agendas 2012, avec tous les manifestations et actions prévues
 - Les comptes rendus et photos des actions faites dans le cadre du CDS25

Donc n'hésitez pas à faire parvenir à Claude et Olivier vos articles et photos : pour l'édition dans la version papier (via

la feuille de chou) et la version informatique sur le site internet !

Article rédigé par Olivier Gallois.

Compte rendu de la réunion CDS25 Commission Pompage

Commission pompage

du samedi 18 février 2012, à la salle de la Mairie de Rang.

Présents (es) : Christophe Raguin GCPM, Christian Guitton GSAM, Claude Paris GSAM, Cécile Perrot GSAM, Dominique Watala GSD, Agnès Barth GCPM, Jean-Jacques Barth GCPM, Jean-Marie Martin GCPM, Nicolas Cazzadori Karstic, Jackie Montaz GCPM, Olivier Gallois GSAM.

Mise à jour de la liste des membres de la commission pompage :

La liste a été mise à jour lors de la réunion

Vous avez normalement tous reçu une copie au format pdf actualisée au 28.02.2012

Présentation et choix du logo :

Choix d'un logo (pompe stylisée) avec une réserve sur la sortie d'eau que l'on souhaite plus horizontale.

Le logo finalisé vous sera communiqué rapidement .

Bilan des pompages 2011 :

Deux Pompages Saint-Vit :

WE du 29 avril au 1^{er} mai 2011 :

Après désob, réseau de 30m dans des galeries confortables. Arrêt sur siphon.

WE 27 au 29 mai 2011 :

Pompes mises en œuvre = Pompe CDS (140m3), pompe GCPM 120m3, pompe GCPM 30m3, nouvelle pompe GCPM 60m3.

Bilan : La résurgence du lavoir a bien été oblitérée par les sédiments du Doubs. La galerie existe, le pompage a dénoyé le karst sur 2 m de hauteur. Les pompes sont adaptées en cette période de sécheresse car la nappe alluviale ne recharge pas le karst. La désobstruction est complètement faite. L'installation des pompes dure 2h30 mn. Utilisation de l'installation électrique de la ville de St Vit – un seul câble à tirer.

CR détaillé de l'opération effectué par mail (Pascal Reilé) et topo levée.

Articles dans la presse parus.

Pompage à Baume-les-Dames : Baumerousse : 100 m de première : WE 25-26 juin 2012.

Projet amené par Denis Motte. Le GSCB a tenté un pompage lors de la sécheresse de 2003. Les moyens mis en œuvre et le temps de pompage (50 m3h pendant 4h30) n'avaient pas permis à l'époque de pénétrer dans le réseau. Réalisation de la réunion CDS25 sur le site le vendredi soir. Location groupe électrogène 35 KVA = 75 € le week-end.

Pompes mises en œuvre = petit pompage test avec une petite pompe de 40 m³/h, puis pompes triphasées 60 m³/h, pompe 140 m³/h.

Bilan = Grâce à un étiage exceptionnel et à une météo clémente, l'objectif du pompage a été atteint

Et même si tout le monde espérait découvrir de l'exondé, les quelques 100m de réseau visités sont une belle récompense. Le concrétionnement parfois important, et les nombreux gours témoignent d'un fonctionnement en écoulement libre originel. On peut sans risque avancer que ce karst a été exondé et l'anthropisation avec création d'un remblai en a fait un karst noyé.

CR détaillé de l'opération effectué et topo levée. (Christophe Raguin et GSCB)

Article dans la presse paru.



Réunion à la mairie de Rang

Pompage dans les Vosges (Bénafosse) :

WE du 8 au 10 juillet 2011 :

1^{er} siphon d'entrée désamorçé. Arrêt sur second siphon après réseau bas de 200 à 300m (déjà connu).

Pompe mise en œuvre : 140 m³/h et petite pompe pour le premier siphon.

Désamorçage du second siphon. Progression d'environ 50 m puis arrêt sur cheminée glaiseuse infranchissable sans matériel.

La suite est très nettement visible.

Topo après siphon 2 non levée faute de matériel topo.

Un goût de non finalisation du fait que l'opération fut écourtée en raison d'une fenêtre météo trop courte et d'une demande d'arrêt de nos hôtes Vosgiennes.

Exploration qui n'aura pas fait mieux qu'en 1972.

Retour d'expérience = prendre le matos pour être 100% autonome.

CR détaillé de l'opération effectué (Christophe Raguin).

Topo: GSPV 1972 jusqu'au siphon n°2.

Projets de pompage 2012 :

Dates des pompages en fonction des fenêtres météo à venir.

4-1 : Poursuivre et finaliser le pompage Saint Vit :

Projet : refaire l'opération avec implantation des pompes dans le passage de désob. Pompage toute la nuit à 150 m³ minimum. Descendre de 3,50 m.

Pas de tir souhaité pour casser la voûte.

Christophe contacte la mairie de Saint Vit pour demander une subvention.

Le GSD signale un projet d'aménagement.

4-2 : Pompage Gouffre de Montaillevey à Dannemarie-les-Glay :

Projet proposé par Claude Paris / GSAM.

Site ayant déjà fait l'objet d'un pompage en 2005 :

1^{er} siphon désamorçé (présence boue), prolongement dans une salle, arrêt sur second siphon (eau claire). 2 siphons séparés de 25 mètres environ. Topo actuelle voir tome V à venir.

4-3 : Poursuivre et finaliser le pompage à Bénafosse :

Vosgiens à contacter. Prêt groupe électrogène.

Objectif : - Franchir le talus glaiseux.

- Faire la topo complète du réseau au Disto x + report des dolines de surface

- Éventuellement, reconnaissance du siphon 3 si présence d'un plongeur parmi nous

4-4 : Pompage Les Capucins :

Agnès a contacté la Dreal (Elodie Recchia pour savoir en matière d'autorisation ce que l'on peut et ce que l'on ne peut pas faire). Dossier transmis aux personnes en charge des dossiers APB écrevisses qui indiquerons ce que la réglementation autorise ou pas.

Si ce projet se "débloque" rapidement, il pourrait être envisagé de le réaliser sur 2012.

4-5 : Projets de pompage à ré-étudier pour 2013 :

Poursuite de Beaumerousse

La Mittonnière Ronchot

Moulin Neuf, La Piquette dans l'axe des Chaillets

Fontaine des Lepreux à Dôle

Rang : Le forage à Rang pour passer un câble paraît trop coûteux et aléatoire. 'Fred Martin a progressé dans le réseau et envisage de poursuivre. Attendons ses infos.

Matériels :

Acquisition par le GCPM de pompes 100 / 30 / 60 m³/h.

Liste matériel, inventaire : CDS25 / clubs à remettre à jour.

Etude d'acquisition d'une pompe à boue ; budget 350 €.

L'après-midi est consacré à la visite de sites karstiques : la citerne à 50 m de la salle de réunion qui fut l'objet d'un pompage il y a quelques années, la perte de La Foudre à Viethorey, le gouffre de Montaillevey à Danemarie-les-Glay, la source de La Doue.



Dans le Doubs, il reste du potentiel pour les pompeurs !

FORMATION

Formation technique

Compte rendu du stage DISTO X du samedi 19 novembre 2011

POURQUOI UN STAGE DISTO X ?

Une des activités allant de paire avec l'exploration est le relevé topographique de la cavité.

Les spéléos en rêvaient, un suisse l'a fait ! :

Révolution en 2005 (?) dans le monde de la topographie souterraine ;

→ En une seule fonctionnalité, la direction (communément appelée azimut à tort dans le monde spéléo) et l'inclinaison en même temps que chaque mesure de distance !

Le Disto X dépoussière d'un simple clic, les techniques traditionnelles de prises de mesure aux décamètre/clinomètre/

boussole. Néanmoins, il fait partie des appareils de mesure à apprivoiser... Et sous l'impulsion de Zaric, qui a depuis longtemps dompté les méandres électroniques et apports pratiques de l'appareil, un stage est organisé par le CDS25 ce doux WE du 19 novembre 2011. Il s'effectue à Montrond-le-Château ; en effet, le gîte est plus que sympa et est situé à proximité une cavité avec de grandes salles sèches et un cheminement varié : Les Cavottes.

LES PARTICIPANTS

A la suite de la diffusion d'une plaquette présentant les objectifs de cette journée de (in)formation, 18 spéléos s'inscrivent. Sont représentés 7 clubs du Doubs : SPITEURS FOUS, GSAM, GCPM, GSD, ASCR, NYCTALO, GS MONT D'OR auxquels se joignent 2

jurassiens du SPELEO CLUB LEDONIEN.

Ce succès démontre s'il en était besoin la curiosité des spéléo et la nécessité de cette journée.

Les animateurs sont des membres des SPITEURS FOUS pour qui la méthodologie n'a plus de secret : ZARIC, MARLENE et NICO.

LA PREMIERE PARTIE EN SALLE

La journée débute à 8h30 en salle.

Zaric expose :

- présentation du disto X et du PDA associé
- mise en oeuvre du disto X (visées)
- liaison bluetooth et récupération des données
- les méthodes de topographie
- les logiciels d'exploitation des données : Visual Topo, Pocket Topo (PDA), Auriga (PALM), Illustrator (dessins en vectoriels), ...

LA PARTIE PRATIQUE : SOUS-TERRRE

On digère les nombreuses notions insufflées le matin durant

la pause casse-croûte, puis il est enfin temps d'aller sous-terre, direction les Cavottes !

Mise au point et calibration du DISTO X à l'extérieur.

Le grand luxe : 5 DISTO X pour 18 personnes (même si un appareil fait des siennes...) soit 3 stagiaires en moyenne par groupe et un formateur. De quoi permettre à chacun de manipuler à la fois le DISTOX et le PDA.

LA PARTIE INFORMATIQUE : EXPLOITATION DES DONNÉES

On revient en salle, les données sont transférées vers des logiciels :

Visual Topo, Pocket Topo pour le cheminement et Illustrators pour l'habillage.

Zaric s'aventure même à prôner le logiciel THERION : paraissant un peu opaque au départ mais domptable si l'on s'investit dedans. Le gros avantage de THERION est qu'il combine le cheminement et le dessin.

Chacun s'évertue alors à utiliser les logiciels pour que les données prises sous terre se métamorphosent en jolies topo fourmillant d'informations utiles. Le champ des possibilités



Des futurs topographes



La magie de la technique ...

Cochez les formations souhaitées, si plusieurs les numéroter par ordre de préférence SVP :

- Base de la topographie
- Utilisation du distoX couplé au PDA
- Utilisation de visual topo
- Utilisation d'Illustrator
- Utilisation de Thérion
- Mesure des mises en charge dans une grotte
- Mesure de débits par conductimétrie
- Autre, proposez

Voici les résultats du questionnaires envoyés (état des lieux au 24/04/2012)

est immense mais mieux vaut commencer modestement.

Enfin, l'heure de l'apéro arrive !

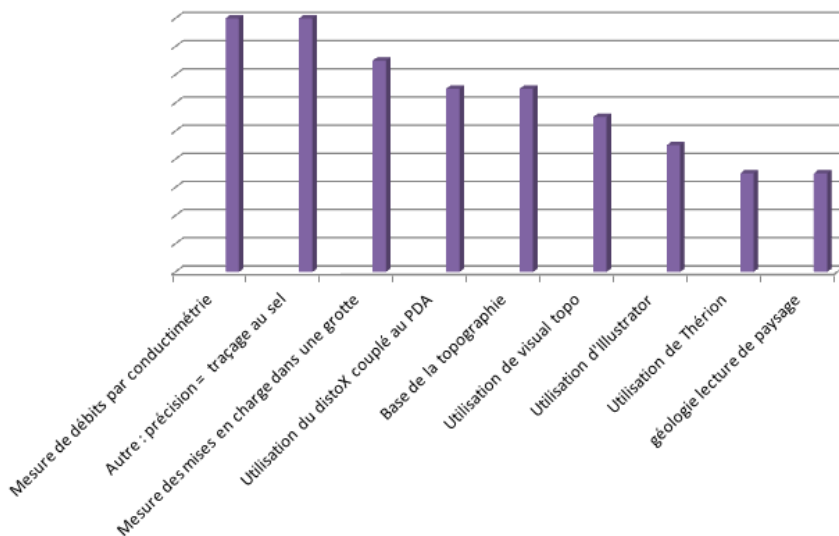
LA BOUF DU SOIR

Mais on ne pourrait clore cette belle journée sans un succulent repas dont seule la famille Decreuse a le secret. Les produits de terroir sont aussi de sortie. La bonne bouf dans une ambiance conviviale fait partie intégrante d'une journée de formation !

Ne reste plus qu'à faire de la première pour exploiter ces nouvelles notions acquises. Une chose qu'aucun logiciel ne pourra remplacer, le flair du spéléo lui indiquant ou creuser !

Mais une bonne topo bien exploitée peut aider à cette finalité.

Seul petit bémol ; la fourniture des DISTO X actuels est suspendue. Restent en prêt 2 DISTO du CDS25 pour ceux qui le souhaitent. On attend avec impatience la sortie du DISTO X seconde génération !



DOSSIERS :

Conventions

Lettre FFS du 26/05/2011 :

Toutes les conventions qui lient nos actions de nos activités à un partenaire engagent la Fédération. Pour assurer la pérennité des actions des adhérents de la Fédération, il est essentiel que toutes les conventions soient connues, validées et classées pour être archivées :

D'une part, pour vérifier leurs conditions juridiques,

D'autre part, pour vérifier que notre assurance couvre les actions que les conventions stipulent.

La fédération a mise en place un groupe de travail pour gérer, contrôler, classer et archiver les conventions que les Clubs, les C.D.S, les C.S.R. Ces conventions sont pour une durée limitée ou pour une tacite reconduction entre les signataires.

Le groupe de travail est structuré avec les commissions spécialisées touchant les domaines administratifs, juridiques et l'assurance fédérale.

Les personnes concernées par cette démarche sont :

Notre Conseiller Technique National (C.T.N) Claire LAGA-CHE

Enquête

Le CDS 25 souhaite organiser un stage à caractère scientifique destiné aux spéléo curieux, toujours dans ce but de mieux comprendre et donc de mieux protéger le milieu souterrain qu'ils explorent.

Les thèmes sont variés tant la spéléo touche de nombreuses disciplines.

Voilà pourquoi un petit questionnaire s'impose afin de mieux répondre aux attentes des clubs et individuels du département.

Faites nous part de vos souhaits en retournant ce questionnaire à Zitoune9@hotmail.com avant le 14 avril 2012.

Date	Site	Intervenants milieu spéléo	Intervenants extérieurs	Classement FFS (nom fichier)	Original avec les signatures (nom fichier)
05/06/1996	Grotte de la Baume	CDS 25	Commune de Bournois		Baume Bournois.pdf
05/06/1996	Grotte de la Malatière	CDS 25	Association Foncière de Bournois		Malatière Bournois.pdf
22/11/2000	Carrière de Romain La Roche	CDS 25 (ASCR - GSCB)	Commune de Romain La Roche, Société Pofilet, l'Association pour la Sauvegarde des Sites Préhistoriques, Paléontologiques du canton de Rougemont et du Pays de Montbéliard		Carrière Romain.pdf
03/12/2002	Carrière d'Arcey	CDS 25	Communes de Saulnot, Lougres, Villers Sur Saulnot, Société Holcim Granulats		Carrière Arcey.pdf + Carrière Arcey annexe.pdf
20/06/2005	Grotte de l'Ours	CSR Franche Comté	Commune de Chenecey-Buillon, Commission de Protection des Eaux	P-25-045-Ours.pdf	
06/04/2005	Carrière d'Anteuil	CDS 25	Commune d'Anteuil, Holcim Granulats, Archéo Faune Comtoise		Carrière d'Anteuil.pdf
05/11/2005	Rivière souterraine de Rang	CDS 25	Commune de Rang	P-25-046-Rang.pdf	
21/01/2008	Carrière de Vergranne	CDS 25, GSCB.	Commune de Vergranne, Société Sacer		Carrière Vergranne.pdf
20/02/2008	Gouffre de la Voie aux Vache	CDS 25, GSD.	Syndicat Intercommunal des Eaux du Plateau d'Amancey		Voie aux Vaches Gevresin.pdf
26/05/2008	Carrière de Marchaux	CDS 25, GSCB.	Commune de Marchaux, Société Granulats de Franche Comté		Carrière Marchaux.pdf
06/06/2009	Réseau de Maurepos, grotte de Sainte-Catherine	CDS 25	Propriétaire Mr Bulle		Sainte Catherine.pdf
25/05/2010	Convention d'assistance technique	CDS 25	Préfet de la Région Franche-Comté, Préfet du Doubs		Assistance technique.pdf
26/01/2011	Réseau de Pourpevelle : Evasion	CDS 25	Propriétaire Mde Lohse	P-25-044-Evasion.pdf	

La commission assurance, Dominique LASSERRE & Michel DECOBERT

Le délégué juridique, Yves BESSET

La commission Statuts et R.I, Raymond LEGARÇON

Le Secrétaire Général, Henri VAUMORON

Pour les conventions existantes :

Il est rappelé aux clubs, aux C.D.S et aux C.S.R qu'il est nécessaire de fournir au siège fédéral toutes les conventions qui ont été signées dans le passé : secretariat@ffspeleo.fr (Le siège ne dispose que de très peu de documents en sa possession). Vous trouverez ci-joint, l'historique** des conventions connues à ce jour. Merci de bien vouloir également signaler les conventions qui n'existent plus.

Il est rappelé que les conventions à tacite reconduction non dénoncée sont toujours valables. Il faut, au cas d'une dénonciation, transmettre le courrier de dénonciation avec la convention correspondante. *Cet inventaire concerne TOUS types de conventions, et non pas seulement les conventions d'accès au site. Merci de joindre également les conventions avec vos différents partenaires (organisme environnemental,...)*

Pour les conventions à venir :

Tous les projets de convention doivent être étudiés avant leur signature. Merci de bien vouloir envoyer un exemplaire de la convention pour avis. Après validation du groupe de travail convention, un exemplaire signé doit être envoyé au siège. Les clubs sont invités à passer par les C.D.S ou les

C.S.R pour passer une convention avec un propriétaire.

Vous êtes invités à prendre contact avec le C.T.N C.LAGACHE (claire.lagache@ffspeleo.fr)

C'est elle qui est chargée de coordonner, de gérer le suivi avec le groupe de travail et de vous informer des résultats et des modifications à apporter aux documents. N'hésitez pas à la contacter pour tous conseils préalables, notamment pour l'application locale de convention cadre (ex : ONF...).

VAUMORON Henri
Secrétaire Général

****Historique des conventions connues à ce jour pour le CDS 25 :**

Conventions signées : 10

Conventions envoyées ou déjà à la FFS : 3 dont grotte de l'Ours, rivière de Rang et sortie de l'évasion Pourpevelle.

Tous les clubs du Doubs ont été sollicités pour, si c'est le cas, fournir une copie d'éventuelle(s) convention(s) déjà réalisées. **Voir ci-joint, la liste à jour au 13/05/12.**

Fermeture de « l' évasion » à Pourpevelle

Sous l'égide du CDS25, des membres des Clubs du Doubs : ASCR, GCPM, GSAM, GSD, Nyctalo, et Individuel ce sont retrouvés pour une opération de fermeture d'un accès appelé « évasion » ouvert en 2010 sur la galerie du « Réseau Sud » du gouffre de Pourpevelle à Soye (25) situé entre L'Isle sur le Doubs et Rougemont.

Quelques spéléo. locaux connaissaient la possibilité d'une sortie à l'air libre depuis la trémie à l'extrémité de la galerie du « Réseau Sud ». Mais un accès facile au réseau aurait attiré bien des curieux et des amateurs de traversée, entraînant la dégradation rapide et irréversible de cette magnifique galerie.

Courant 2010, le passage a été ouvert. Et l'inévitable s'est produit. Bon nombre de spéléo. se sont rués sur le site, et en quelques mois les traces de fréquentation ont commencé à être visibles dans la galerie.

Le courant d'air violent qui s'est activé depuis cette récente ouverture, allait également contribuer à un changement radical de la climatologie de la cavité avec des incidences certaines sur la bio-spéléologie.

La fréquentation et le courant d'air aspirant de l'hiver ont rendu les parois du conduit d'accès instables avec un risque de plus en plus présent d'effondrement de la trémie.



Opération de décapage

Par manque d'information, une traversée aurait pu mettre en difficulté des spéléo. qui après près avoir déséquipé les puits par le bas, se seraient retrouvés pris au piège au niveau de la galerie de la « Voûte mouillante » par une mise en charge du passage après un épisode pluvieux ...

Il fallait donc intervenir rapidement !!

Une solide dalle en béton armé a été coulée en place fermant l'accès et stoppant le courant d'air.

Une information a été affichée à l'entrée naturelle pour dissuader les visiteurs d'entreprendre la traversée.

Il sera étudié par la suite, en concertation avec les propriétaires du terrain et la commune, la construction d'un conduit maçonné avec une solide porte.

Un mode de gestion permettant de contenter tout le monde, tout en préservant la cavité sera mis en place.

Merci à tous les participants qui ont œuvré en nombre et dans la bonne humeur à la protection de cette cavité.

Et un grand merci à l'entreprise de TP Cédric Druet de Soye, qui a mis à disposition gratuitement sa bétonnière, le ciment et le sable.

Michel Mathiot



Une sauvegarde rondement menée

NOUVELLES DES CLUBS

GSAM :

Gouffre des Tremblots : ECOT

931,52 x 276,95 x 520

A la suite d'un renseignements, un gouffre est reconnu dans les bois d'Ecot. Il s'agit d'un effondrement récent (moins de 10 ans). Un puits de section ovoïde (1 m x 1.5 m) de 3.5 m de profondeur est suivi d'une galerie descendante à 45 ° pour la même section. Dénivelé : -5m.

Mais un amoncellement de sacs de déchets obstrue le fond



de la galerie, et vue l'odeur pestilentielle, il s'agirait de déchets carnés ! Des photos sont prises et montrées à la gendarmerie la plus proche.

Une nouvelle visite est organisée avec un adjoint municipal et un chasseur. Une médiation est trouvée. Les spéléos souhaitent désobstruer le gouffre qui paraît intéressant. Ils remonteront les poubelles et la mairie et les chasseurs se chargent de la gestion de l'évacuation par des moyens respectueux de l'environnement ... Pour éviter un accident, les spéléos



consolideront également la clôture. Une réunion est prévue en mairie pour officialiser cette orientation.

Le soir, comme convenu, un mail de confirmation arrive.

La semaine suivante, la gendarmerie nous appelle et nous apprend que le nettoyage est fait et nous demande de nous porter partie civile pour une plainte. Un temps de réflexion est demandé, et différents avis dans le monde spéléo sont pris.

Une petite visite du site est faite pour vérifier le nettoyage et surprise ! Le gouffre est rebouché ... Le contact est repris avec les chasseurs, qui nous confirment le nettoyage au moyen de photos très parlantes ! Il reste le grillage qui doit être évacué prochainement.

Moralité : Encore un trou dépollué mais perdu pour le monde de spéléo

PETITES ANNONCES

Pour les bibliophiles ...


Après 20 années de silence, le Groupe Spéléologique d'Alsace vient d'éditer le **SOUS TERRE n°24 2006/2010**. Vous pouvez commander la revue auprès du président du club : Jean Claude POINT

jcpoint@estvideo.fr Tel. : 03.69.29.18.47

Au sommaire :

- Une mine
- Les expéditions en Suisse à la Windgällen (canton d'URI)
- Les chantiers dans le Doubs
- Les souterrains de Pfastatt
- Descente de canyons
- Les topographies de cavités explorées en Suisse et des topographies de canyons suisses (gorges du Pichoux, canyons de Meisi, Dundel, Widi, Wandel)

*Agnès
Barth
GCPM*



Aux spéléologues chineurs et amateurs de cartes postales ...


Nous recherchons toutes cartes postales anciennes ayant comme thématiques tous phénomènes karstiques : sources, grottes, gouffres, rochers, gorges, vallées, ponts.....

Si vous possédez ce type de cartes merci de parvenir vos scans ou copies ou sous tout autre format, à votre convenance, à :

Dominique WATALA domwatala@aol.com

3 route d'Osselle 25320 TORPES Tél. : 03.81.58.68.97

Pour d'autres renseignements n'hésitez pas à le contacter.



REVUE DE PRESSE :

SAUVETAGE ACROBATIQUE

d'un chien JAGD TERRIER !

Samedi 14 janvier, Pierre ROUSSILLON, propriétaire, entre autres, d'un chien de chasse Jagd Terrier du nom de Fineau (nom mal choisi, vous comprendrez pourquoi au fur et à mesure de l'article...) chassait avec son père et ses oncles le sanglier sur la commune de Sainte Anne ; commune sur le premier plateau surplombant la source du Lison et célèbre pour son Pont du Diable et son ancien Château Fort moyenâgeux.

Le fameux Fineau se trouvant fort dépourvu, faute de sanglier bienvenu, s'en alla chasser son gibier de prédilection, maître Goupil, le renard.

Ce dernier ne s'en laissa pas conter et se rendit sous terre (ou plutôt sous pierre ; pas Pierre son maître, mais dans un lapiaz (formation géologique résultant du ruissellement dans les roches de type calcaire en forme de cisèlures d'une profondeur pouvant atteindre plusieurs mètres) pour se mettre à l'abri de son poursuivant.

Fineau, le mal nommé, pris l'initiative de le suivre dans ce dédale de failles calcaires ; bien mal lui en pris car si la descente au fond de la faille se passa à priori sans difficulté, la remontée s'est avérée impossible.

Heureusement, la technologie du XXI^e siècle entra en jeu car le brave Fineau était équipé d'un émetteur GPS dernier cri qui permit à son propriétaire de

géolocaliser son fidèle compagnon à quatre pattes le lundi 16 au matin dans la falaise de l'ancien Château Fort de Sainte Anne ; falaise haute de 20 m à cet endroit...

Aucun accès ne permettant à un homme de se faufiler entre les rochers en surface, il fallut descendre le long de la falaise en technique spéléo. La première descente n'a pu se faire que le mardi 17 au matin pour constater que l'extrémité de la faille était obstruée par des blocs de tailles conséquentes...

Un appel a été lancé au secours spéléo en les personnes de Didier PASIAN de Liesle et de Romain LEPAGE demeurant à Nancray, tous deux experts en sauvetage spéléo.



Fineau retrouve les bras de son maître



Un sauvetage nocturne réussi

N'étant disponibles que le mercredi 18 dans l'après-midi (hé oui, ce sont des sauveteurs bénévoles qui ont chacun une activité professionnelle...), 4 jours après la mésaventure de Fineau, les 2 secouristes spéléo, après avoir équipé la falaise de cordes pour pouvoir accéder au niveau du chien, 12 mètres plus bas, ont percé les rochers pour placer des charges explosives de faible intensité pour fracturer les blocs afin de permettre à Fineau de sortir de ce mauvais pas : ce qui fut fait vers 22 h, après 6 heures d'efforts.

Bravo Messieurs pour votre disponibilité et votre efficacité !

Dans les années 1920, la grotte de Rémonot avait son écho ...

Saint-Hippolyte ER 20/01/12 Assemblée générale du club de spéléologie



■ Le club, créé à Saint-Hippolyte en février 1989, compte à ce jour 12 membres de tous les âges. À noter la présence des filles au sein d'une activité sportive trop longtemps masculinisée.

Le groupe spéléologique la Roche de Saint-Hippolyte (GSS) vient de tenir son assemblée générale. La fréquentation des réseaux souterrains est fort ancienne. C'est à partir des années 1970 que les explorations vont progresser grâce à l'amélioration du matériel et des techniques. La spéléologie est une activité pluridisciplinaire, mais mal connue. Ses pratiquants sont souvent montrés du doigt et qualifiés d'imprudents et de gaspilleurs de fonds publics, notamment lors des opérations de secours. Pourtant, il n'y a pas en France d'autre activité de loisirs qui rende autant de services à la collectivité.

Le club, créé à Saint-Hippolyte en 1989, compte à ce jour 12 membres de tous les âges et des deux sexes. Chaque année ces spéléos participent au nettoyage de printemps des berges du Doubs et du Dessoubre, organisé par la société de pêche. Ils réalisent également un travail d'élagage pour l'aménagement des sentiers de randonnée et des deux belvédères qui dominent les

vallées du Doubs et du Dessoubre. En 2005, une partie de la falaise s'est écroulée sur le chemin d'accès qui monte à la grotte du Château de la Roche. Les spéléos ont alors sécurisé le site.

Le président, Bernard Girardot, dresse le bilan moral de l'année écoulée : plusieurs réunions, de multiples activités comme la prospection, désobstruction, spéléo classique, exercices de secours, expéditions à l'étranger, nettoyage de printemps, animation pour les fêtes de Noël ont été passées en revue.

Le bilan financier est décrit en détail par le trésorier. Le budget prévisionnel pour 2012 est dressé avec l'ensemble des membres : définition des investissements à prévoir (matériel pour l'équipement des cavités, matériel photographique, provision de sorties spéléos dans les massifs karstiques de France).

Le mandat des membres du bureau est reconduit.

La soirée s'est achevée, en visualisant un diaporama rétrospectif de 2011, autour d'un bon repas en commun.



Mandeure

Sorties 2012 avec les spéléos

ER 10/03/12


Le Groupe spéléo archéo de Mandeure et la section spéléo ASCAP proposent la découverte de la spéléologie en quatre sorties étalées sur l'année 2012. Ces 4 sorties sont indispensables pour acquérir les bases de progression dans le milieu souterrain. L'inscription couvre les frais d'assurance fédérale et une participation aux frais. Le nombre de stagiaires est limité à 10 personnes. Seules les 10 premières inscriptions seront retenues. L'âge minimum pour les participants est fixé à 13 ans. Le club fournit le matériel individuel.

Le programme

24 mars : découverte du monde souterrain, exploration d'une cavité horizontale grotte de la Malatière à Bournois.

14 avril : apprentissage des techniques de progression verticales en falaise.

2 juin : exploration d'une cavité verticale : gouffre du Petit Siblot à Ougney Douvot.



■ La grotte de La Malatière à Bournois.

6 octobre : découverte d'une rivière souterraine. Les sites retenus peuvent être amenés à changer en fonction des conditions climatiques.

Frais d'inscription : 25 € pour les moins de 18 ans et les dames ; 40 € pour les adultes. Fournir un certificat médical.

Renseignements et inscriptions : GSAM Claude Paris, tél. 03.81.98.45.58. GSAM Olivier Gallois, tél. 03.84.28.30.92. Zitoune9@hotmail.com

ASCAP Mickaël Dano, tél. 06.68.93.88.00 m i c - k a e l . d a n o @ q m a i l . c o m

Baume-les-Dames

ER 19/01/12

Les spéléologues du Doubs sortent de l'ombre

Cette année, la responsabilité d'organiser l'assemblée générale des spéléos du Doubs incombait au club de Clerval/Baume-les-Dames présidé par Denis Motte.

Présidée par Manu Ruiz, à la tête du comité départemental de spéléo du Doubs, la réunion s'est déroulée samedi dernier dans une ambiance sympathique. Ce dernier a présenté le bilan de l'année écoulée, rappelant que les activités d'exploration et de prospection avaient toujours la part belle dans le Doubs.



■ En 2012, le travail d'inventaire des cavités se poursuivra.

Des opérations inter-clubs

En plus des nombreuses sorties purement spéléologiques, le CD25 a réalisé des actions inter-clubs. L'opération de nettoyage d'un gouffre sur la commune de Guyans-Vennes, la participation aux Journées nationales de la spéléo, un stage scientifique de topographie et des opérations de pompage de cavités noyées... ont été cités en exemple.

Un événement remarquable a été mis en exergue :

l'exploration d'un réseau vierge où tous les clubs étaient invités. Les spéléologues du Doubs ont démontré qu'ils formaient vraiment une grande famille unie !

Parmi les projets 2012, on notera une opération de nettoyage, l'édition d'un topoguide de randonnée et de découvertes des classiques. Le travail bénévole et colossal d'inventaire des cavités se poursuivra dans le cadre du Gipek (Groupement pour l'inventaire, la protection et

l'étude du Karst du massif jurassien) et devrait déboucher par la publication d'un cinquième tome.

Le nouveau bureau se compose comme suit : président : M. Ruiz (qui souhaite laisser sa place d'ici un an) ; trésorier : T. Sergentet ; secrétaire : O. Gallois.

Les personnes qui souhaitent explorer le monde des grottes et des gouffres avec les spéléologues peuvent se renseigner sur le site internet suivant : www.speléo-doubs.com

SAINT-VITS

LE PROGRÈS SEUL 05 MAI 2011

Le ruisseau souterrain enfin découvert

Ils l'avaient promis en 2009 puis en 2010, les spéléologues départementaux sont revenus à Saint-Vit.

Compte tenu des conditions météorologiques particulièrement favorables en cette période de sécheresse précoce, la commission de pompage du comité départemental du Doubs a de nouveau installé son campement à côté de la fontaine du bas du village.

Après avoir pompé 50 heures dans les galeries souterraines de la fontaine du lavoir, et réalisé le dégagement de tonnes de pierres et blocs, les quinze spéléologues du Comité départemental de spéléologie du Doubs ont réussi à franchir ce verrou naturel.

Avec quatre pompes totalisant un débit plus de 300 m³/heure, la découverte d'une véritable grande galerie permet enfin de pénétrer le réseau souterrain hydrologique et géologique. Le ruisseau souterrain est vaste avec une galerie noyée de 4 mètres de haut



La commission de pompage a bénéficié des aides financières de la mairie et du conseil régional

/ Photo André Siclet

et de 2 mètres de large. Les eaux froides (11 °C) et boueuses ont compliqué la progression.

Après pompage, la galerie possède encore des passages avec des profondeurs de

plus de 2 mètres d'eau. La remontée vers la grotte perte de la Foulotierre est engagée. L'exploration s'arrête néanmoins à 50 mètres de l'entrée et bute sur un nouveau siphon plus

profond. La poursuite par l'équipe d'un prochain pompage plus long et plus complexe permettra de poursuivre l'exploration de la cavité et de rentrer sous le centre-ville de Saint-Vit.