



Feuille de Chou n° 18



Conception, mise en page : Claude PARIS
Relecture : Cécile PERROT, Olivier GALLOIS

Date de parution : avril 2014

Date limite d'envoi pour le prochain
numéro : 15 juin 2014

EN GUISE D'EDITORIAL

Le mot du Président **.

Merci d'excuser mon absence, travail oblige. Meilleurs vœux spéléos à tous en ce début d'année 2014, qui se profile déjà pour être encore plus intense et passionnante que 2013 !!!

Je tiens à remercier l'ensemble des membres du Comité Directeur et responsables des commissions, et tous les bénévoles pour leur implication dans leurs projets :

Entre autres, « Taup'oguide et Spéléo à Petit pas » vont bientôt être publiés, le comité d'organisation du Congrès est sur le pied de guerre, l'Ecole de spéléo forme nos successeurs, la base Karst s'enrichit encore...

Bravo également aux clubs pour leurs actions, en exploration comme en promotion, et au SSF25 qui veille discrètement à la sécurité de tous.

Je n'oublie pas également nos partenaires et nos financeurs pour leur confiance et leur soutien.

Cette année 2013 est aussi une année mouvementée pour le CDS25. En juin, j'ai souhaité protester contre la calomnie, en proposant ma démission... et depuis, j'ai perdu une partie de ma motivation. A défaut de Vice Président ou de nouvelle candidature, j'ai malgré tout essayé d'assurer une « veille » et de soutenir le Bureau : Olivier et Thomas ont fait un travail formidable, comme d'habitude !

Mais depuis 6 mois je n'assume plus dignement ma fonction la famille et le travail

sont aujourd'hui prioritaire, et le peu de temps libre, je souhaite le réserver à l'exploration, à la plongée souterraine et au secours.

Afin de faciliter une transition respectueuse, je propose donc de rester au Comité Directeur jusqu'à la fin de l'olympiade. Il me semble évident également de pourvoir le poste de Vice-Président...

Enfin, je fais confiance à l'Assemblée Générale pour prendre toutes les mesures nécessaires au bon fonctionnement de notre comité départemental, afin de palier à souffrance de Présidence pour les deux années à venir.

Au plaisir de vous côtoyer au détour d'une galerie
Bonne assemblée.

Manu

** lettre lue à l'AG



Olivier et Thomas menant l'AG ...

LA VIE DU CDS

Assemblée Générale du 11/01/14

Organisée par le GCPM à la salle des fêtes de Montrond-le-Château

L'assemblée générale s'ouvre à 15h40

en présence de 32 personnes représentant 11 clubs : GSD, GSSF, GSAM, ASCR, GAG, Nyctalo, GCPM, SCMO, GS La Roche, GSCB, Karstic, et individuels.

Excusés : Manu Ruiz, Cécile Giboz, JF Loyon et M Guenot (CAF Les Esses),

| | |
|---|-----|
| • EN GUISE D'EDITO | p 1 |
| • LA VIE DU CDS | p 1 |
| AG du 11/01/14 | p 1 |
| • ECOLE DEPARTEMENTALE SPELEO CANYON | p 9 |
| Planning annuel | p 9 |
| Les Cavottes | p 9 |
| • COM. PUBLICATION | p10 |
| Doubs Petits Pas | p10 |
| • COM POMPAGE | p10 |
| Repérage à Vauclusotte | p10 |
| • NOUVELLES DES CLUBS | p11 |
| Expé en Autriche | p11 |
| • NOUVELLES DU GIPEK | p13 |
| AG du 15/02/14 | p13 |
| • DIVERS | p16 |
| Tyrolienne aux Cavottes | P16 |
| Rappel de Mouquetons | p17 |
| Concours photos spéléo | p17 |
| Achat en ligne d'assurance | p17 |
| Trophée Ecosport | p17 |
| • DOSSIER DE PRESSE | p18 |

BILAN MORAL ET D'ACTIVITES 2013 :

Quelques faits marquants de 2013 que nous détaillerons ultérieurement :

- Ø L'organisation Congrès Franc-Comtois 2014 à L'Isle-sur-le-Doubs
- Ø Les Journées Nationales Spéléo avec 8 manifestations
- Ø Le dynamisme de l'Ecole Départementale de Spéléologie
- Ø Le Barnum SSF 25 et les distinctions honorifiques
- Ø La BaseKarst Gipek
- Ø La Journée initiation Plongée
- Ø Protection du Karst
- Ø Les Actions des commissions : pompage, brochage, publications, etc ... que l'on détaillera un peu plus tard

Vote du bilan moral : 32 pour, 0 abstention et 0 contre.

Le GIPEK (Groupement pour l'Inventaire, la Protection et l'Etude du Karst du massif jurassien), association régionale et partenaire du CDS25, est fédérée.

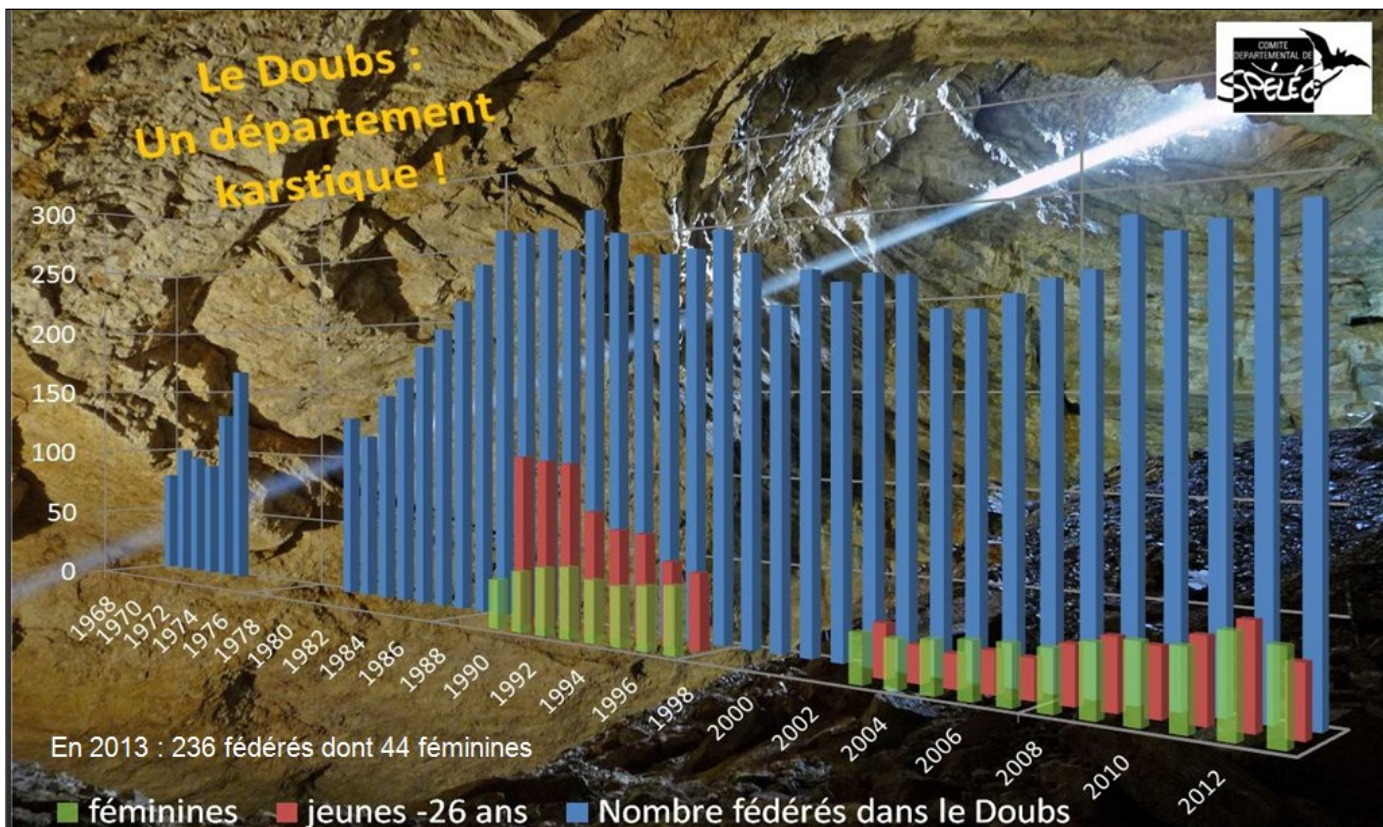
VIE DU CDS25 :


Statistiques

Le Doubs compte 15 clubs et un membre individuel (soit 16 entités) : GS Spiteurs fous, ASCR, CS La Roche,

Au niveau des effectifs = voir graphe ci-dessous (données FFS)

236 fédérés dont 34 jeunes -26 ans (-16 jeunes/2012) et 44 féminines (-4 féminines/2012)





La richesse du CDS25 : les clubs !

Cet histogramme est réalisé selon les données FFS (chiffres arrêtés en septembre).

Il faut ajouter aux nombres de licenciés une centaine de licences temporaires (dont 7 licences 3 jours et 103 d'une journée), délivrées dans le cadre des sorties initiations.

Vie interne

Le Comité Directeur s'est réuni 4 fois en cours d'année. Les échanges d'informations s'effectuent par téléphone, internet, ou lors de rencontres au cours des manifestations.

8 mars 2013, 31 mai 2013, 20 septembre 2013, 15 novembre 2013.

Deux réunions exceptionnelles de bureau : en juin à Nancy (sujet tyrolienne) et en novembre à Bretigny-Notre-Dame (préparation dossiers de subvention).

Comité directeur CDS25 (détails voir II.1)

Agnès et Jean-Jacques suspendent leurs activités fédérales pour l'année 2014. Les spéléos du Doubs remercient chaleureusement Agnès et Jean-Jacques pour leurs investissements et tout ce qu'ils ont apporté à la communauté spéléo Franc-Comtoise durant ces nombreuses années. Ils quittent donc le comité directeur CDS25.

Rolland Brun souhaite intégrer le comité directeur. Il est élu à l'unanimité.

Christian Jeannoutot se propose pour le poste de vérificateur aux comptes. Il est élu à l'unanimité.

Thomas Sergentet et Olivier Gallois insistent sur la « relève » pour la prochaine olympiade 2016-2019. Les postes de trésorier adjoint et secrétaire adjoints sont vacants à ce jour. Sans autre candidature, Olivier se proposerait à la présidence mais souligne que cette

« solution par défaut » est incompatible avec les différentes missions de secrétariat occupées par ce dernier.

Cécile Giboz propose sa candidature au sein du comité directeur CDS25. Elle est élue à l'unanimité.

Lors de l'AG CDS25, a été proposée la candidature de Cécile Giboz en tant que vice-présidente. A statuer lors du prochain CD prévu le 21 mars.

Relations extérieures : Dossiers en cours :

gestion de Pourpeville-évasion, terrain → pas d'évolution en 2013

Baume Sainte-Anne → échanges mail/tel avec le maire qui doit contacter le propriétaire

convention avec le collège ISD dans le cadre du Congrès → à rédiger

convention avec le SSF25 → à signer

convention avec le Gipek → à préciser en AG Gipek

convention avec le BRGM → signée

convention l'éducation nationale → signée (partenariat section sportive APPN collège Ornans-Fédération de spéléologie)

CDESI (Commission Départementale des Espaces, Sites et Itinéraires sportifs) → Dossier à relancer en 2014, Gilles Blanchot à contacter (Thomas, Denis)

Loue et Rivières Comtoises → courrier envoyé au préfet en 2013 → Monsieur le Préfet souhaite nous intégrer au groupe scientifique de la conférence départementale « Loue et Rivières Comtoises ». Volontaires pour le groupe de travail : Jean-Pierre Villegas, Pascal Reilé, Emilie Castang, Christophe Rognon, Jean-Marie Martin, etc.

DREAL

Agrément protection de la Nature → non renouvelé en 2013

Demande de recours gracieux, dossier à élaborer avant fin février

Demande d'agrément à faire par le Gipek et convention CDS25 à préciser

FNE Doubs → cotisation versée

Rq : Les conventions au nom du CDS doivent être vérifiées par la Fédé notamment pour l'aspect juridique.

Création d'un emploi associatif

Intervention de Benoit Decreuse. Le CDS25 poursuit l'étude de faisabilité dans ce sens.

Si emploi DLA (dispositif local d'accompagnement), l'étude se fait sur plusieurs mois.

A voir si notre projet rentre dans le cadre des emplois aidés.

Se renseigner du financement auprès d'autres associations et s'en inspirer.

Le plan de financement est à préciser avant tout engagement du CDS25.

Congrès 2014 Isle-sur-le-Doubs

Rolland intervient concernant le Congrès 2014. La FFS est à contacter au sujet de l'assurance notamment des locaux (collège, etc) : Olivier prend le point et contacte D. Lasserre. Une convention est à élaborer entre le CDS25 / Collège / Conseil Général.

Un point "organisation Congrès 2014" est planifié à Baume-les-Dames le vendredi 14/03 20h. En attendant, chaque pilote est responsable de l'avancement dans sa mission pour laquelle il s'est engagé. Toute personne rentrant au collège devra être munie d'un badge nominatif. Claude a acheté les supports et offre le premier à Rolland.

Les Journées Nationales de la Spéléo

Les 5 et 6 Octobre 2013 ont eu lieu les 12^{èmes} Journées Nationales de la spéléo et du Canyon (site internet : <http://jns.ffspeleo.fr/>). Nombreux clubs participants, 8 manifestations enregistrées, publics importants, bon relais médiatique

(presse, radio). Le Doubs est un des meilleurs départements au niveau des actions engagées :

+ 1000 visiteurs en 2013 âgés de 4 à 82 ans malgré une météo capricieuse

8 manifestations dans le Doubs pour 114 en France

Plus de 80 cadres spéléos ; merci à tous pour votre participation !

Vous trouverez les CR des clubs dans le bulletin CDS25 « feuille de chou » N°17 enregistré à l'adresse : <http://www.speleo-doubs.com/actualite/publications.php>.

GIPEK : Groupement pour l'Inventaire et l'Etude du Karst

Président : Jean-Pierre Villegas et deux vice-présidents : Eric Georges et Claude Paris.

AG GIPEK le samedi 15 février 2013. Quelques points qui seront abordés : BaseKarst, boutique en ligne, site Gipek, Intervenants Congrès 2014, bulletin ASE, Conventions avec CDS25, conventions DDT et BRGM, Agrément « protection de la nature », etc.



BILAN ANNEE 2013 DES COMMISSIONS ET PROJETS 2014

II.1 Rappel des coordonnées des responsables des commissions :

BUREAU

Président : **RUIZ Manu** ☎ : 06 08 57 69 55 ✉ : infos@speleo-doubs.com 9, rue de Dole 25440 LIESLE

Président adjoint : *poste à pourvoir*

Secrétaire : **GALLOIS Olivier** ☎ : 03 84 28 30 92 ✉ : olivier.gallois@gmail.com 21, rue Célestin Champion 90000 BELFORT

Secrétaire adjoint : *poste à pourvoir*

Trésorier : **SERGENTET Thomas** ☎ : 06 71 90 52 36 ✉ : thomas.sergentet@gmail.com 13, rue du muguet 25110 BRETIGNEY NOTRE DAME

Trésorier adjoint : *poste à pourvoir*

MEMBRES CD

BRUN Rolland ☎ : 03 84 36 21 86 ✉ : roland.brun0850@orange.fr

13bis, rue de la fontaine Saint-Léger 90500 MONTBOUTON

CASTANG Emilie 📱 : 06 87 30 73 87 ✉ : e.castang@yahoo.fr

11 rue des groseilliers 25360 NANCRAZ

Grand Electeur

DECREUSE Benoît ☎ : 03 81 62 12 86 ✉ : benoit.decreuse@wanadoo.fr

2, rue Champliman, 25290 ORNANS

Cécile GIBOZ 📱 : 06 22 41 84 89 ✉ : suncile21@hotmail.com

16 rue des sources 25000 BESANCON

JEANNOT Eric ☎ : 03 81 87 57 23 ✉ : e.jeannot0@laposte.net

21 rue d'Ougney 25410 SAINT-VIT

Vérificateur aux comptes

JEANNOUTOT Christian ☎ : 03 81 35 23 45 ✉ : christian.jeannoutot@wanadoo.fr

11, rue de la Planche aux Poules 25150 BOURGUGNON

MARTIN Jean-Marie ☎ : 03 81 63 87 68 ✉ : jm.martin93@laposte.net

26, rue des salines 25440 QUINGEY

PARIS Claude ☎ : 03 81 98 45 58 ✉ : parisclaud7952@neuf.fr

6, impasse des Arbues, 25420 VOUEAUCOURT

ROGNON Christophe 📱 : 06 86 58 61 44 ✉ : diaclose@orange.fr

La Bourquine d'en Haut F 25210 LE RUSSEY

VILLEGAS Jean-Pierre ☎ : 03 81 61 24 62 ✉ : jp.villegas@wanadoo.fr

7, rue de la Plaine 25220 THISE

COTTET Michel ☎ : 03 81 55 56 27 ✉ : bole.cottet@orange.fr

4 rue de la Source 25640 POULIGNEY

COMMISSIONS

Protection du karst : **REILE Pascal** ☎ : 03 81 51 89 76 ✉ : pascal.reile@wanadoo.fr

2, rue Euvard Beure 25720 BEURE

Plongée souterraine : **MARTIN Frédéric** 📱 : 06 76 41 91 43 ✉ : f.martin25@aliceadsl.fr

6, rue des Rossignols 90100 MORVILLARS

Jeunes / EDS : **FOULC Alexandre** ☎ : 06 63 04 26 61 ✉ : alexandre-foulc@orange.fr

9, Route de Besançon 25840 VUILLAFANS

Enseignement : **RIAS Jean-Marc** ☎ : 03 84 91 86 44 ✉ : jmrias@yahoo.fr

6, rue du Treuil, 70190 CHAMBORNAY LES BELLEVAUX

Publication : **PARIS Claude** ☎ : 03 81 98 45 58 ✉ : parisclaud7952@neuf.fr

6, impasse des Arbues, 25420 VOUEAUCOURT

Secours : **KOOB Mouloud – Président SSF25** 📱 : 06 74 57 12 53 ✉ : mouloud.koob@sfr.fr

1, rue du stade 25580 VERNIERFONTAINE

PASIAN Didier - CTDS ☎ : 03 81 57 54 32 ✉ : did15@wanadoo.fr

31, rue de Strasbourg 39330 MOUCHARD

Site internet : **VELTEN Benoit** ☎ : 06 76 78 34 49 ✉ : shadokman@hotmail.com

31a rue des Champs 68310 WITTELSHEIM

Fichier: **DECREUSE Benoît** ☐ : 03 81 62 12 86 ☐ : benoit.decreuse@wanadoo.fr
2, rue Champliman, 25290 ORNANS

Brochage : **LEPAGE Romain** ☐ : 06 89 45 04 71 ☐ : Rom1lepage@gmail.com
11 rue des groseilliers 25360 NANCRA Y

Spéléo appliquée: **VILLEGAS Jean-Pierre** ☐ : 03 81 61 24 62 ☐ : jp.villegas@wanadoo.fr
7, rue de la Plaine 25220 THISE

Pompage : **RAGUIN Christophe** ☐ : 06 83 34 37 85 ☐ : christophe.raguin@wanadoo.fr
Rue du bois de Faule 25360 NANCRA Y

GUITTON Christian ☐ : 03 81 35 25 45 ☐ : christian.guitton@sfr.fr
39 rue de la Tuilerie 25350 Mandeu re

GIPEK (Groupement pour l'inventaire, la Protection et l'Etude du Karst du massif jurassien) :
VILLEGAS Jean-Pierre ☐ : 03 81 61 24 62 ☐ : jp.villegas@wanadoo.fr
7, rue de la Plaine 25220 THISE

Thierry Ferreux, GSAM, se propose pour la gestion du matériel CDS25 (liste à jour, état et localisation). Merci de mettre la liste à jour sous :

https://docs.google.com/spreadsheets/ccc?key=0AoeMQRVHAPgvdFBJQU4xdVFBMG95d1ZXVjNFRU1hUWc&usp=drive_web#gid=0

II.2 Commission Pompage par Christophe Raguin

Poursuite des travaux à Saint-Vit 27-28 septembre 2013

La Foullotière à Jouhe (Jura 39) 20 juillet 2013

Diaclase à Mandeu re 19/01/2013

Les projets 2014 :

Dannemarie-les-Glays, GSAM

Résurgence à Vauclosotte (en contrebas de Droitfontaine dans la reculée du Cul de Vaux), GS La Roche, repérage à planifier

II.3 Commission protection du Karst et DREAL

Bilan 2013 :

Protection seconde entrée de Pourpeville : devis pour tubage : environ 20 K€.

Pas d'opération médiatique de dépollution en 2013

En 2013, Conférence départementale « Loue et rivières comtoises » : un courrier officiel du CDS25 a été transmis pour formaliser que nous avons pris acte que « la participation des spéléos dans le groupe scientifique était attendue et nécessaire ».

DREAL

Le CDS25 était agréé Protection de la Nature jusque fin 2013. Agrément non reconduit car la protection représente moins de 20% de nos activités. L'explo et la connaissance du milieu ne sont ils pas des facteurs pour la protection du karst ?...

Recours gracieux, dossier à déposer avant fin février 2014.

Via une convention, le CDS25 pourrait « déléguer » au GIPEK cette compétence qui pourrait demander l'agrément.

La CPEPESC souhaite associer les « spécialistes environnement » spéléo à leurs actions de protection.

Réunion des bureaux prévue fin janvier/début février 2014 pour préciser la marche à suivre concernant les dossiers : agrément protection nature, Loue et rivières comtoises, CPEPESC.

Projets 2014 : Nouvelle opération médiatique de dépollution ?

Par rapport au financement de ces projets, le CDS25 se trouve dans l'impasse étant donné que seuls 50% des dépenses sont remboursées sous réserve de la fourniture des factures.

En 2014, l'EDS25 proposera une séance de nettoyage : projet pédagogique que l'on pourra médiatiser. Gouffre chin-chin évoqué.

II.4 Commission Enseignement :

Jean-Marc Rias est à disposition des clubs pour des actions de formation (mise en place des EPI, technique, réchappe, karsto, ...)

Pour tous renseignements, inscriptions, ou si vous voulez déplacer certaines dates n'hésitez pas à contacter Jean-Marc : 03 84 91 86 44 - 06 82 08 37 33 - jmrias@yahoo.fr

II.5 Commission Publications / communication :

Feuille de Chou : Intervention de : Claude PARIS

La « **Feuille de Chou** » est réservée aux infos courantes : trimestriel ! (4 N° en 2013 !)

Merci aux clubs pour l'alimentation de la FDC.

Topo guide de spéléo sportive : Intervention de : Eric Jeannot

Composition et dessins → Mauve Bonnefoi

Impression : consultation en cours

Objectif : sortir le Taup'Oguide avant le congrès de juin 2014.

« Spéléo à Doubs petits pas » : Intervention de : Claude PARIS

Projet quasiment finalisé, impression prévue en février 2014

Publication de clubs :

L'Escarpolette N°14 au GSAM en vente à 10€.

Gouffre perte de Soit Montmahoux, interclubs GS La Roche,

II.6 Commission Secours : Didier Pasian

Bilan 2013 : voir CR AG SSF 25 et bilan activités

En bref : 17 réunions, 1 secours (Parisiens au Verneau), 4 auto-secours

Remise de médaille de la sécurité intérieure à 3 membres du SSF25 pour leur bravoure lors du secours au Verneau le 20 janvier 2013 : Jean-Marc Rias, Xavier Blanchard, Yannick Faivre.

Projets 2014 : voir agenda sur <http://www.speleo-doubs.com/secours/agenda.php>

Stage National Technique (25/10 au 01/11) et Barnum (1 et 2/11) à Montrond-le-Château

A noter : -20% de subventions CDIS, démarche en cours.

II.7 Commission Brochage

En 2013 : Brochage de Vauvougier, Verneau en partenariat avec le SSF25, Poudry

Achat brochures et scellements

Projets 2014 commission brochage :

Baume des Crêtes, Ravières ancrage au plafond dans la voûte pour permettre un plein vide. La Malatière dans le cadre du Congrès.

II.8 Commission Spéléologie Appliquée :

Opération en mai 2013 : mesure débits (méthodes au sel) et coloration de la perte de la Barre à Mine à Bartherans

Election d'un nouveau coordinateur prêt matos CDS25 : Thierry Ferreux ferreux.thierry@wanadoo.fr

II.9 Commission Internet, Benoit Velten:

Au niveau activités dans le Doubs, le site www.speleo-doubs.com est actualisé surtout via la mise en ligne de la FDC.

3318 visiteurs uniques en 2013 soit 9.1 visites/jour

18751 pages vues soit 3.82 pages /visites

Durée moyenne de la visite : 2min 10s

Page la plus visitée : présentation de l'inventaire avec 1228 pages vues

67% des internautes viennent d'un moteur de recherche, 7% en tapant directement l'adresse et les 26% restants viennent d'un lien posé sur autre site (blog ASCR arrivant en tête) +10% par rapport à A-1 en visites uniques

Pas de nouveautés à proprement parler sur le site du CDS25 mais développement du site pour le congrès. **Projet 2014** : blog pour rendre le site plus vivant

II.10 Commission Fichiers :

En 2013, une petite dizaine de demandes de renseignements divers (cavités, crues, localisation, topographie, etc).

II.11 Commission Canyon :

Christian Jeannoutot possède des inventaires canyon (gratuits pour les fédérés du Doubs). Vous pouvez le solliciter.

II.12 Commission Plongée :

Fred Martin a organisé le 1^{er} stage fédéral d'initiation plongée

lors des JNSC 2013.

II.13 Ecole Départementale de Spéléo Doubs

Plus de 13 sorties, 9 jeunes, 62 journée jeune.

II.14 Associations des Professionnels de la SNPSC :

Olivier lit le courrier transmis par l'association des professionnels de la SNPSC au sujet de la tyrolienne aux Cavottes. En résumé :

Tyrolienne dé-installée le 02/12/2013 suite à décision en AG

Réinstallation permanente prévue au printemps 2014 en respectant les recommandations émises par le CDS25 (Ancrages permanents sans textile, avec maillons et chaîne non modifiables avec une clé de 13 mm et panneaux d'informations au départ et à l'arrivée en trois langues avec indication du nombre maximum de personne admissible sur l'agrès.)

Installation d'une main courante permanente

III SOUTIENS AUX CLUBS :

Le CDS25 accorde 3500 € aux clubs ; répartition en fonction de leurs bilans d'activités 2013 transmis. Une facture aux clubs sera demandée.

Le CDS incite les clubs et les aide à s'investir au travers d'actions qui valorisent notre discipline.

Les actions sont très diversifiées : sortie d'initiation tout public, conférences, participations aux forums, actions de nettoyage, aides aux collectivités locales.

III.1 Bilans des activités des clubs / aide aux clubs :

En plus des activités purement spéléos de désobs, classiques et d'exploration, on compte notamment les actions suivantes dans le Doubs (hors journées nationales, publications, formations, expé).

III.2 Aides aux formations

Le CDS encourage les spéléos à se former et participe financièrement au coût des stages fédéraux. Une demande d'aide doit être formulée et motivée par écrit avant le début du stage, et une attestation de stage doit être transmise. L'aide définie au cas par cas, est versée en fin d'année, sur justificatif de l'organisateur. 2 personnes ont rédigé une demande d'aide financière. Aides CDS25 accordées : 100 € par stagiaire soit 200 € dépensés.

Pas de nouveau initiateur, instructeur, moniteur recensé en 2012 ni 2013.

Au total dans le Doubs : 32 initiateurs dont 2 féminines, 9 moniteurs, 1 instructeur (données FFS de septembre).

III.3 Expé

2013 : ASCR : Autriche

Jeannot Loyal Laos Découverte et étude du milieu souterrain (prêt Disto X)

Grèce du Nord Maaras




Les formations fédérales n'ont-elles plus la cote ?

32 initiateurs en 2013 (idem depuis 2009)

9 moniteurs en 2013 (idem depuis 2011)

1 instructeur (idem depuis 1974 Yves Aucant, SHAG)



2014 : ASCR : Autriche

BILAN FINANCIER

Trésorier : Thomas Sergentet

Le CDS s'appuie sur les comptes-rendus d'actions ainsi que sur les projets des clubs pour soutenir les dossiers de subventions. Il est donc très important que les clubs remplissent leurs CR d'actions et les diffusent dans les temps requis.

PREVISIONNEL 2014 : Le budget prévisionnel tient compte, notamment, des différents projets 2014 énumérés ci-

Bilan financier CDS 2013

- Dépenses : 8750 €
- Recettes : 10820 €
- Résultat : + 2070 €
- Ce résultat est provisionné pour financer les dossiers qui se concrétiseront en 2014.
- Taupo-guide, DPP, Congrès .

dessus.

Le bilan financier est accepté par vote : 100 % pour, 0 contre, 0 abstention.

Bilan financier Budget 2014

Gros postes de dépenses 2014 :

- Taupo-guide : 8000 €
- Doubs petit-pas : 4000 €
- EDS : 4000 €
- Congrès 2014 : 19500 €
- Prestations des clubs : 4500 €
- Formation : 500 €
- Expés : 600 €

Clôture de l'AG à 19h15. L'apéritif est offert par le CDS25. Un grand merci aux membres du GCPM pour leur excellent accueil, le succulent repas concocté par Benoit et la joyeuse tombola !

ECOLE DEPARTEMENTALE DE SPELEO ET CANYON

Planning annuel des sorties

| | Date | Responsable(s) de la sortie | Thème / Objectifs | Lieu | Remarques / Suggestions de cavité |
|-----------|---------------|---|---|---|--|
| 2013-2014 | Sam. 7 Sept. | Alex | Spéléologie / vivre un exercice secours | Grotte du Cul de Vau à Vuillafans | En marge du Barnum SSF25 |
| | Sam. 28 Sept. | Alex | Spéléologie / belle classique | Go, Biefs Boussets à Déservillers | |
| | Sam. 19 Oct. | Alex et Yvan | Spéléologie | Granges Agneaux + Ouzen | Intégration des nouveaux |
| | Sam. 16 Nov. | Alex et Yvan | Spéléologie | La Malatière à Bournois | Intégration des nouveaux |
| | Sam. 25 Janv. | Alex : 06.63.04.26.61 | Révision progression sur corde + réglage du matériel perso. Découverte du fractionnement (montée/descente) | Les Cavottes à Montrond le Château | |
| | Sam. 22 Fév. | Jean - Marc R. : 06 82 08 37 33 Christophe B. : 06 84 19 71 05 | Renforcement des acquis / préparation des kits / sécurité (point chaud, alerte) | 2xCavités Classe 3 (petits fractio si possible) | Foye ? Coulon ? Malvaux ? |
| | Sam. 22 Mars | Alex/Yvan/JMR ? | Renforcement des acquis / parcours plus complexes en autonomie contrôlée | Grande Doline (Mérey s/s Montrond) suivant météo... | Ouvert à tous / journée CDS25 |
| | Sam. 5 Avril | Alex / ? | Renforcement des acquis / gestion de la fatigue | 2xCavités Cl. 3 | Poudry/Brizon ? |
| | Sam. 24 Mai | Yvan / Alex | idem | 2x cavités verticales Cl3-4 | Légarde ? Gros-Gadeau ? Naud ? entrées Verneau ? |
| | Sam. 21 juin | Yvan : 06 81 62 49 21 | Découverte du Canyoning | Foncine/St Claude | Ou spéléo suivant météo |
| 2014-2015 | Sam. 20 Sept. | Yvan dispo | Protection/respect milieu souterrain | Belle cavité | En-Verzenne ? |
| | Sam. 18 Oct. | Yvan dispo | Découverte de la spéléo horizontale | B.A.Cassots (Névy/Seille-39) | Intégration des nouveaux |
| | Sam. 15 Nov. | Alex / ? | Découverte de la spéléo verticale | Ouzen ou autre | idem |
| | Fin Novembre | Alex ? | Action de dépollution à confirmer | Gouffre « Chin-Chin » | Action CDS25-FNEenvironnement |

Les Cavottes le 25 janvier.

Participants (7): Louis, Antoine, Virgile, Anne-So, Clément, Julien, et leur petite sœur Armelle (8ans, licenciée au GSSF).

Encadrement : Thierry Tissot, Geneviève Daller, Alexandre Foulc.

Lieu : Grotte des Cavottes (Montrond le Château)



Objectifs de la sortie :

Progression sur corde (révision des fondamentaux),
Savoir « enkitier » une corde, Savoir se longer en sécurité

Déroulement :

Après 2 mois d'inactivité pour nos jeunes recrues, le but de la sortie est de réviser la technique, s'améliorer, et bien entendu, de se retrouver !

Comme nos sœurs les chauves-souris, nous préférons la chaleur d'une grotte à la froideur de l'extérieur, aussi direction Les Cavottes. Nous nous retrouvons sur le parking de la grotte à 10h30 après quelques retards.

Aujourd'hui l'objectif n'est pas d'explorer. Nous installerons notre campement à la sortie de la « Diacalse Duret ». Nous profitons d'un ressaut d'une quinzaine de mètres comportant un court replat en son milieu, que nous équiperons de cordes de part et d'autres.

Tandis que Thierry équipe un premier parcours, je révisé les fondamentaux avec les Jeunes :

- mise en place de la corde dans le descendeur,
- réglage du matériel personnel,
- se longer en sécurité sur une MC et en tête de puits

Nous parlons également de « l'enkitage » et des nœuds en bout de corde pour qu'ils puissent préparer les sacs lors des pro-



chaines sorties.

Puis les Jeunes commencent à descendre sur les 2 parcours avec passage de déviation et fractionnement facile.

Après la courte pause casse-croûte, nous nous partageons en 2 équipes et permutons les ateliers : parcours sur corde et exploration de la ... « Salle Secrète » (ne comptez pas sur eux pour vous divulguer l'entrée, ils ont prêté serment !).

Ils ont tous apprécié l'exiguïté des lieux et les magnifiques fleurs de gypse. La remontée du P8 et sa sortie étroite n'aura posé aucun souci.

Nb : « Virgile le Claustrophyle » nous a encore une fois offert un grand moment : on allant fouiner dans une zone étroite, montante et fracturée de la Salle Secrète, Virgile a perdu son casque (enfin celui du GCPM) dans un « trou ». Il aura fallu l'intervention d'Anne-Sophie, qui a dû se mettre à nue, pour le récupérer et redonner le sourire à sa moitié.

Au final, nous sortons vers 17h30 et profitons d'un goûter collectif au soleil couchant.

Bilan :

Un groupe toujours sympathique et un niveau assez homogène qui permet d'envisager de belles sorties futures.

Aussi, amis spéléo (autonomes, même non brevetés), n'hésitez pas à vous joindre à nous même pour une journée !

COMMISSION PUBLICATION

Doubs Petits Pas.

A la suite d'une idée de Rolland BRUN, le projet d'une publication à destination de la jeunesse était dans les cartons depuis pas mal de temps, quatre années exactement. Un petit groupe s'est constitué : Dominique WATALA a recherché 20 cavités réparties sur tout le département avec les topographies correspondantes, Rolland BRUN a fourni les textes, Olivier GALLOIS a traité toute la partie fond de carte, Claude PARIS a récupéré les photographies et a réalisé le montage. Après quelques essais et réunions, la maquette a pris forme et Cécile PERROT a assuré la relecture en profondeur.

L'objectif pris était d'obtenir une brochure de bonne facture tout en maîtrisant le coût de réalisation.

La réalisation de la maquette, assurée par la com. publication, est gratuite. Les fonds de cartes IGN ont été négociés à 80 €. La brochure, format à la française 130 x 230 mm, fait de 36 pages avec dos carré cousu collé



Trois imprimeurs ont été consultés et c'est IME de Baume-Les-Dames qui a été retenu pour 2000 exemplaires.

Le bulletin sera en vente sur le site du GIPEK à 3 €. et dans quelques offices du tourisme.

Les clubs pourront se le procurer par lot de 10 exemplaires minimum au prix de 2 € l'un. A noter, les clubs qui veulent s'investir dans la vente, au cours de leurs manifestations (les JNS par exemple) pourront se faire un petit pécule.

COMMISSION POMPAGE

Repérage à Vaclusotte du 22 février.

Etaient présents : Christophe, Jean-marie, Claude, Olivier, Jacky, Julot, Nicolas, Bernard, Christian J et Christian G.

RDV 9h00 local du GS La ROCHE.



L'entrée ...

NOUVELLES DES CLUBS

Expédition en Autriche : Totesgebirge du 10 au 25 août 2013.

Suite du récit paru dans « La feuille de Chou » n°17, page 19.

L'expédition

Rendez vous est pris samedi matin au parking d'Almsee pour l'hélicoptage. Une fois le matériel parti par la voie des airs, c'est à pied que l'équipe parcourt les 6km kilomètres de distance et les 1200 m de dénivelé qui séparent Almsee d'Eiskapelle.

La journée du samedi est consacrée au montage et à l'organisation du camp de base. Le planning de la semaine est plus ou moins fixé. Il dépend aussi des conditions météorologiques. A savoir que la météo sur le massif est très variable, passant dans la journée d'un soleil de plomb à un brouillard glaçant, ou de fortes précipitations voire de la neige comme en 2011...

Dès dimanche, les équipes se forment et certaines partent en prospection pendant que d'autres explorent quelques gouffres proches.

Lundi, Yann, Yoann et Franz descendent au fond de la Plattenhöhle pour 3 jours pendant lesquels ils réaliseront une escalade qui leur délivrera 300 m de première dans la partie aval dont la galerie de la « Franco-autrichienne ». A l'aller, ils rééquipent une grande partie de la cavité – notamment avec l'objectif d'assurer les passages hors-crue...

Pendant ces 3 jours, les autres équipes ont poursuivi l'exploration du Rauchate Lucka, un gouffre connu depuis les années 50 mais dont le fond ne semble pas avoir été fouillé dans le détail. Deux continuations sont découvertes par Bérenice, Pierre, Pierrot et Jeanguy et il est certain qu'elles réserveront des surprises lors des prochaines expés car une jonction de ce gouffre avec le système F7-Plattenhöhle n'est pas à écarter.

Samedi 17 août est le jour de la rotation, l'équipe de la semaine 1 redescend du massif et retrouve celle de la semaine 2 chez Franz. La soirée est courte car il faut assurer la transmission des informations pour la poursuite des explorations. En effet, seul Franz est permanent sur les deux semaines, mais il n'est pas au courant de tout...

Dimanche, c'est sous un soleil radieux que l'équipe monte au camp de base. Nous sommes 6 sur la seconde semaine, le quota minimal pour faire 2 équipes de 3 pendant 3 jours au fond



L'accès par la falaise ...

On a validé l'accès par la falaise (trop compliqué par le bas pour le portage). La falaise fait environ 25 m. Au pied de la falaise; il faut encore descendre l'éboulis très raide sur environ 50 m. La résurgence est facilement pénétrable, mais il faudra prévoir un peu de désob pour plus de confort dans la zone d'entrée.

Passage bas sur 2 m puis ressaut de 1 m qui recoupe une fissure transversale. Arrivée à un siphon par un boyau bas. L'eau est stagnante dans cette zone. A ce niveau la hauteur sol plafond et de 30 à 40 cm maxi. On voit sur environ 4 à 5 m en voûte mouillante puis ça siphonne. Pas de courant d'air. Le siphon est donc situé à quelques mètres de l'entrée

D'après Christian, la résurgence n'est active qu'en cas de mauvais temps. Il semble que le réseau soit très réactif

Le pompage semble assez simple à mettre en œuvre
La taille du siphon limitera la place pour les pompes à mettre en œuvre

Nous envisageons de mettre en œuvre une ou des pompes mono ou tri mais de petite puissance (max 30 ou 40m3h)

Du fait de travaux supposés importants derrière siphon, nous devons nous attendre à un pompage qui durera assez longtemps (environ 36 h à 48h sans aucun arrêt)
Il serait souhaitable de pouvoir faire la mise en place le vendredi afin de disposer de 2 jours pleins pour les travaux envisagés

Christophe



La marche d'approche ...



Le bivouac à moins 450 m ...

du réseau. C'est acté, Romain, Franz et Thomas partiront les premiers dès le lendemain et on convient de se retrouver mercredi à 14h pour permuter. En attendant Laurence, Jean-philippe et Arnauld s'attèleront à l'exploration de galeries intermédiaires dans le Plattenhöhle qui potentiellement peuvent shunter une partie du méandre pénible qui mène au fond.

Lundi, l'équipe au grand complet descend au Plattenhöhle. La météo s'est fortement dégradée et n'incite pas à rester dehors. Après 2 heures de progression, les 3 bivouaquistes filent vers le fond tandis que les 3 autres rejoignent le P20 qui pointe au fond d'une galerie intermédiaire. L'ambiance est un peu humide et les équipements existant sont rarement hors crue. Il faut rééquiper avant d'envisager la suite. A la base du P20 le passage se resserre mais les puits continuent. Ils n'auront en revanche pas l'occasion d'aller plus loin car à mi-puits – le temps d'équiper la margelle intermédiaire - les 3 loustics se fond surprendre par la crue... en moins d'une minute, la cascade s'est transformée en torrent, les trempant jusqu'aux os. Il faut ressortir.

Mardi, la météo reste maussade et le brouillard plus dense que jamais. Pendant que l'équipe du fond topographie les découvertes faites la première semaine, les autres cherchent le moyen de faire sécher leurs sous-combinaisons. En vain... malgré une descente au refuge de Puringerhütte, ils ne par-

viendront pas à récupérer leurs habits secs.

Mercredi le temps soudainement s'améliore. Nous attendons 14h que nos camarades sortent pour nous engouffrer à notre tour au fond. Thomas, Romain et Franz ont le sourire. « Nous n'avons rien vécu de la crue » disent ils. En revanche il reste de la première à faire au fond.

A 16h la seconde équipe rentre sous terre pour 3 jours pendant que les autres récupèrent de leur nuit plutôt courte. Durant les 3 jours qui suivent, l'équipe du fond explore et topographient un tronçon de rivière qui rejoint le pied de l'escalade réalisée par Yann et Yoann. La boucle est bouclée ! A l'extérieur, Thomas, Romain et Franz ne perdent pas leur temps ; ils terminent l'exploration du passage de la crue, trouvent un passage permettant de shunter le méandre et de gagner 1 heure de progression jusqu'au fond et en profitent pour déséquiper l'entrée historique du F7. Nous ne passerons plus par là désormais, mais par l'entrée des Autrichiens.

Vendredi soir, les 6 membres se retrouvent à Eiskapell. Il est temps de songer à plier le camp, demain est la journée de redescente... il faut trier le matériel, ranger les équipements et les vivres qui resteront sur place et conditionner les autres de manière à les redescendre dans la vallée. Les sacs sont lourds ; tentes, conserves, batteries de perforateur, bouteilles de verre, et matériel personnel sont de véritables lests. Il faudra ménager ses genoux et surtout les plier dans la descente...

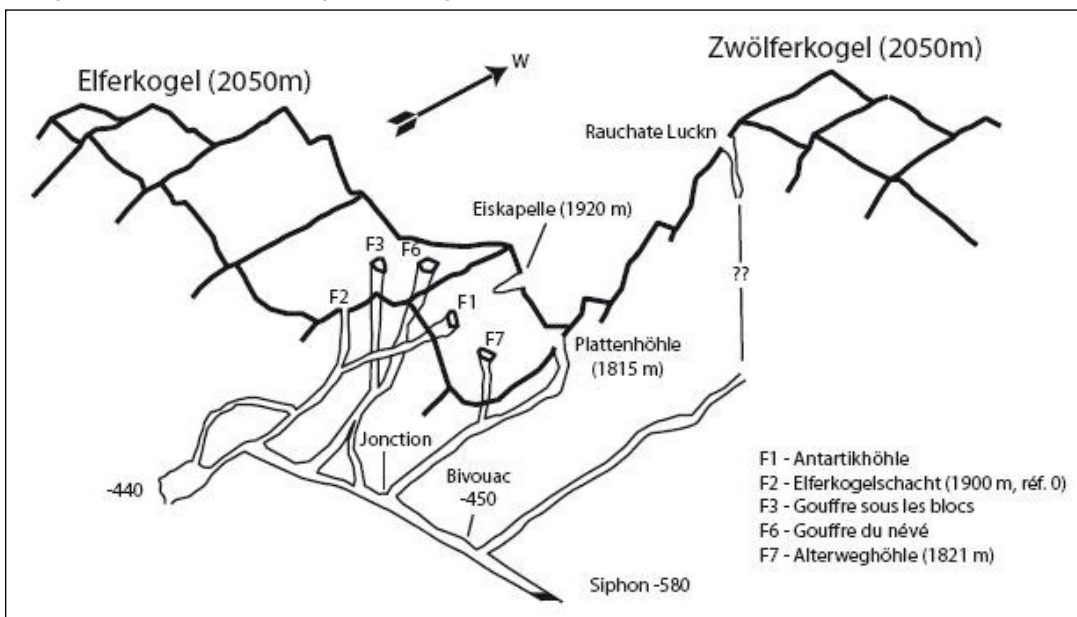
Au final

Bien que les mesures topographiques n'ont pas toutes été reportées, les explorations du système du F7-Plattenhöhle ont livré 500 à 600 m de nouvelles galeries. La suite est évidente, bien que l'on semble se diriger vers un amont... dans les gouffres voisins (Rauchate Lucka, 18+, ...) 200 à 300 m de nouvelles galeries ont été reconnues et en partie topographiées.

Les relations avec les Autrichiens sont excellentes. Ils comptent sur une collaboration régulière pour l'exploration de ce système et des gouffres environnant.

Contre toute attente - il est à noter que l'activité spéléologique sur le massif est en déclin, observation incompréhensible quand on voit que le potentiel est énorme.

Avis aux amateurs pour 2014....



Remerciements :

Nos remerciements s'adressent aux personnes de Franz et de Hans qui nous ouvert les portes du massif ainsi que celles de leurs maisons au retour d'expé. Merci aux CDS31 et CDS 25, à la CREI, au GSD et Franche Comté Chauffage ... pour leurs aides financières

NOUVELLES DU GIPEK

Assemblée Générale du 15/02/14

Chez Benoît Decreuse, 2 rue Champliman, 25290 ORNANS

Présents (es) : Jean-Pierre Villegas, Eric Georges, Claude Paris, Denis Motte, Manu Ruiz, Agnès et Jean-Jacques Barth, Gérard Chorvot, Rolland Brun, Christian Jeannoutot, Benoît Decreuse, Jean-Marie Martin, Dominique Watala, Christophe Raguin, Stéphane Guignard, Frédéric Bonnefoi, Gérard Gogo, Denis Perrin, Lionel Nicod, Romain Lepage, Emilie Castang, Mouloud Koob, Cécile Perrot, Thierry Ferreux, Gérard Rueegg, Olivier Gallois.

Excusés : Jérôme Gayet, Jean-Marie Frossard, Thomas Sergentet, Jean-Luc Kammerer, Eric Jeannot, Didier Pasian, Philippe Lavisse, Cécile Giboz, (désolé pour les oublis) Serge Julliard (Vtopo) a été invité mais n'a pu se rendre disponible.

1-Bilan Moral par le Président Jean-Pierre Villegas

Je tiens à remercier particulièrement le bureau, le comité directeur, les contributeurs actuels de la base pour leur investissement sur l'ensemble des dossiers que nous avons ouverts cette année ainsi que l'ensemble des membres pour les précisions qu'ils apportent à la connaissance du karst comtois et pour leur vigilance quand la qualité du sous-sol et des eaux



souterraines menacées.

L'évènement majeur 2013 est le développement de **Basekarst** (SIG et base de données de l'Inventaire Spéléologique du Doubs avec en maître d'œuvre Eric GEORGES (Zaric)) et la participation actuelle de 30 contributeurs. Pour le Doubs, les fiches de 5696 phénomènes karstiques sont renseignées, cela représente, entre autres, 368 km de développement total pour les cavités renseignées.

Historique et données des 5 tomes de l'Inventaire Spéléologique du Doubs:

| | | |
|-------|--|-----|
| 1986: | Décision d'inventaire. | |
| 1988: | Tome 1 390 pages | 859 |
| | références | |
| 1991: | Tome 2 332 pages | 959 |
| | références | |
| 1993: | Dépôt des statuts du GIPEK, émanation de | |

la commission du CDS 25 pour gérer l'inventaire et la protection des cavités.

| | | |
|-------|---|------|
| 1996: | Tome 3 599 pages | 1681 |
| | références dont 20 références d'actualisation. | |
| 2004: | Tome 4 492 pages | 1699 |
| | références dont 21 références d'actualisation. | |
| 2011: | Convention avec la D.D.T. | |
| 2012: | Tome 5 622 pages | 1241 |
| | références d'actualisations dont 885 nouvelles cavités. | |
| | | 6439 |

références dans l'index des cinq tomes.

La base est développée par et pour des spéléologues d'exploration pour des recherches spéléologiques. Le but est d'avoir un outil **coopératif** d'exploration (on le construit ensemble et on le partage) permettant un inventaire à jour et une conservation des informations: données topo, carnet d'exploration, photos, vidéo...

2 - Conventiionnements

Le 01.02.2013 Convention de partenariat privilégié **GIPEK-FFS**.

Cette convention permet de clarifier l'action du GIPEK dans un cadre fédéral. Elle permet entre autres d'assurer en responsabilité civile l'association et de bénéficier d'une assistance juridique.

Le 28.06.2013 Convention **GIPEK-CDS25-FFS-BRGM**.

Après une rencontre avec le BRGM local (13.02.2013), une convention a été élaborée dans le cadre de la convention nationale. Les coordonnées des 4760 cavités des 4 premiers tomes ont été fournies au BRGM et à la FFS contre 7500€.

La même convention pour le tome 5 est en cours et devrait être signée en 2014 pour 5000€.

Les termes de cette convention restent à discuter pour arriver à une reconnaissance des apports des spéléologues et à la construction d'un véritable partenariat.

Le 14.09.2013 Convention **GIPEK-DDT (Direction Départementale des Territoires)**

La convention de 2011 pour les 4 premiers tomes a été actualisée pour le tome 5 et les données ont été fournies pour 3000€. La DDT utilise l'inventaire quotidiennement mais sans droit de diffusion. Le GIPEK a par ailleurs avec la DDT de très bonnes relations. La DDT nous propose de nous fournir l'inventaire des dolines (12000 références). Si





la définition automatique de cet inventaire en limite l'intérêt, il peut nous permettre de préciser des coordonnées, d'orienter nos recherches et fait date dans l'évolution du comblement des dolines.

Le signalement d'ouverture de gouffre est maintenant automatique. Jean-Pierre alertera les spéléos qui travaillent sur zone, pour les reconnaissances, sachant qu'il faut pouvoir se mobiliser très rapidement et rédiger un rapport circonstancier. Merci à Gérard Chorvot pour le travail de fond réalisé pendant de longues années en interne pour que son administration reconnaisse le travail colossal du GIPEK.

3 - Ventes, édition.

Une boutique en ligne a été créée sur le site GIPEK (<http://boutique.gipek.fr/>). Elle a pour vocation de diffuser les autres publications des clubs et du CDS. L'interlocutrice pour la boutique en ligne est Emilie Castang : e.castang@yahoo.fr. Le Tome 1 actuellement épuisé sera réimprimé à 200 exemplaires pour le Congrès. Le Tome 2 actuellement épuisé sera réimprimé à 100 exemplaires.

4 - Le site GIPEK est né (stade prématuré), maintenant reste à le nourrir...

5 - Conférences et tables rondes au congrès de l'Isle sur le Doubs.

Conférences et tables rondes se précisent: 11 intervenants, 3 tables rondes

Ce bilan est le résultat de votre engagement et de vos productions, merci à tous.

→ **Votation Bilan moral : 100% pour, 0 abstention, 0 contre**

Protection du Karst :

Protection de l'environnement: Les questions d'agrément "protection de la nature" se sont présentées ces dernières semaines. Le GIPEK pourrait prétendre et obtenir cet agrément. Les spéléos doivent être représentés et doivent partager leurs connaissances quand le karst est menacé. Toute la communauté spéléologique doit soutenir l'obtention de l'agrément par le CDS25.

Protection des dolines: Suite au dernier article de Gérard Chorvot fin 2012, nous avons échangé sur ce thème quasi-

ment à chaque réunion, comment envisager du lobbying, des outils de "signalement" sur le site, échanges également avec la DDT, la possibilité de récupérer leurs fichiers dolines... La protection des dolines était de fait l'axe prioritaire 2013 et sera réaffirmé en 2014 ...

Bilan financier par le Trésorier Benoit Decreuse

→ **Votation Bilan Financier : 25 pour, 1 abstention, 0 contre**

Election du Nouveau Comité Directeur 2013 – 2016 :

Président : **VILLEGAS Jean-Pierre** ☎ : 03 81 61 24 62
 ✉ : jp.villegas@wanadoo.fr 7, rue de la Plaine 25220 THISE GSD

Vices Présidents : **GEORGES Eric** ☎ : 03 84 80 12 03
 ✉ : zaric@wanadoo.fr 17, rue de la fontaine 39700 EVANS Spiteurs Fous

PARIS Claude ☎ : 03 81 98 45 58
 ✉ : parisclaud7952@neuf.fr 6, impasse des Arbues, 25420 VOUEAUCOURT GSAM

Secrétaire : **GALLOIS Olivier** ☎ : 03 84 28 20 92
 ✉ : olivier.gallois90@gmail.com 21, rue Célestin Champion GSAM

Secrétaire adjoint : **CHORVOT Gérard** ☎ : 03 81 88 62 08
 ✉ : gerard.chorvot25@orange.fr Chemin de Chay 25440 BUFFARD

Trésorier : **DECREUSE Benoît** ☎ : 03 81 62 12 86
 ✉ : benoit.decreuse@wanadoo.fr 2, rue Champliman, 25290 ORNANS GCPM

Trésorier adjoint : **JEANNOUTOT Christian** ☎ : 03 81 35 23 45
 ✉ : christian.jeannoutot@wanadoo.fr 11, rue de la Planche aux Poules, 25150 BOURGUIGNON SC La Roche

MOTTE Denis ☎ : 03 81 84 10 50
 ✉ : denis.motte@orange.fr 10, rue du Quint, 25110 BAUME LES DAMES GSC

BRUN Rolland ☎ : 03 84 36 21 86
 ✉ : roland.brun0850@orange.fr 13 bis rue de la Fontaine St Léger 90500 MONTBOUTON ASCR

SERGENTET Thomas ☎ : 06 71 90

52 36 ✉ : thomas.sergentet@gmail.com
13, rue du muguet 25110 BRETIGNEY
NOTRE DAME ASCR

WATALA Dominique ☎ : 03 81 58 68 97 ✉ : domwatala@aol.com 3, route d'Osselle 25320 TORPES
GSD

MARTIN Jean-Marie ☎ : 03 81 63 87 68 ✉ : jm.martin93@laposte.net 26, rue des salines 25440 QUINGEY
GCPM

LEPAGE Romain ☎ : 06 89 45 04 71 ✉ : rom1lepage@gmail.com 11 Rue des Groseilliers - 25360 NANCRAZ
Spiteurs Fous

NICOD Lionel (grillon) ☎ : 03 81 51 02 69 ✉ : lionel.nicod0231@orange.fr LD Vieilles Baraques 25620 TARCENAY GCPM

RUIZ Manu ☎ : 06 08 57 69 55 ✉ : manurui@wanadoo.fr 9, rue de Dole 25440 LIESLE GSD

Aucun sortant au sein du Comité Directeur.

Le développement de Basekarst, intervention de Zaric :

Un outil coopératif basé sur la **confiance** et le **respect**.

Une contribution nominative et datée

Adhésion au GIPEK et charte d'utilisation

Les auteurs sont membres de droit

Les nouveaux entrants doivent signer la charte et préciser leurs motivations.

Il est précisé sur la charte que l'adhésion au GIPEK et l'accès à la BaseKarst est soumis à l'accord du bureau après consultation des membres du GIPEK (suggestion de Denis Motte validée en AG).

Demande par Denis Motte et Benoit Decreuse de reformuler la protection du Karst (dans rappels statutaires).

Niveaux d'accès, documents cachés et accès privés.

La « base contributeur » n'a pas vocation à devenir en accès libre.

Dans les années à venir une base « consultation » avec simplement les coordonnées pourrait être en accès libre.

En cours de développement, un système de fiches personnelles réservées à un club ou à une personne.

Des responsables par canton seront à désigner pour vérifier les informations.

L'objectif est de réussir à collecter les données topo, les carnets d'explo, etc, qui restent dans les cartons.

L'ajout de photos → vitrine des lieux karstiques

D'un point de vu général, la baseKarst peut devenir un excellent outil de communication et permettra d'acquérir plus de reconnaissance vis-à-vis de nos partenaires notamment institutionnels.



Les conventionnements :

Convention BRGM Tome 5. Négociations avec la FFS :

Partage de données.

Les termes de cette convention restent à discuter pour arriver à une reconnaissance des apports des spéléologues et la construction d'un véritable partenariat.

| Actions | Moyens | Retombées |
|--|---|--|
| Devenir l'interlocuteur privilégié au niveau départemental des aspects scientifiques et de sauvegarde des données, observations de terrain Base de données à jour | Convention avec le BRGM Convention avec le CDS25 | Clarification des missions de chacun, lisibilité, reconnaissance |

Convention CDS 25 :

Cette convention en gestation s'appuie sur le partenariat privilégié que nous avons depuis toujours avec le CDS25. Une première ébauche de la convention est présentée.

Manu Ruiz, président CDS25 intervient : L'image de la communauté spéléo est parfois celle d'une communauté désorganisée, où les spéléos paraissent individuels. La convention permettrait de donner plus de lisibilité donc d'acquérir plus de reconnaissance.

Il faut montrer que nous sommes une communauté soudée pour plus de crédibilité.

Dans cette convention doit y figurer davantage que le CDS25 donne mandat au GIPEK concernant les sujets relatifs à la Protection du Karst, la recherche scientifique et spéléo appli-





Conférences Inventaire au Congrès de L'Isle-sur-le-Doubs :

Le GIPEK s'investit dans l'organisation du congrès pour faire rayonner la spéléologie, les compétences des spéléologues et leurs travaux d'intérêt général.

Le planning et intervenants en cours d'élaboration et sera publié sur le site du congrès dans les prochaines semaines.

Le thème du Congrès « les Inventaires Spéléologiques » est loin d'être un thème anodin, au contraire il est porteur et intéresse déjà un nombre important de conférenciers et de spéléologues qui ouvriront les portes à leurs travaux.

L'Assemblée Générale est suivie par un apéro puis par l'excellent repas préparé par l'indispensable Benoit et offert par le GIPEK.

quées et la notion d'archives, sauvegarde des données, fichiers.

Le but est d'être mieux représenté et de donner une meilleure lisibilité d'un point de vue organisation/interlocuteurs vis-à-vis de nos administrations.

En AG = votation à l'unanimité sur le principe d'une convention. Contenu à préciser.

Etude et Protection :

En janvier 2014, la CPEPESC a adressé un courrier à la Ligue de Franche-Comté.

La CPEPESC souhaite intégrer la communauté spéléo aux réflexions portant sur de mesures de protection du milieu souterrain dans le cadre des « Réserves Naturelles Régionales » (RNR) nouvellement créées.

Un courrier est en cours de rédaction (Rolland Brun) pour répondre à la CPEPESC au nom du CDS25 & GIPEK. Rolland se propose co-référent du département du Doubs avec la CPEPESC.

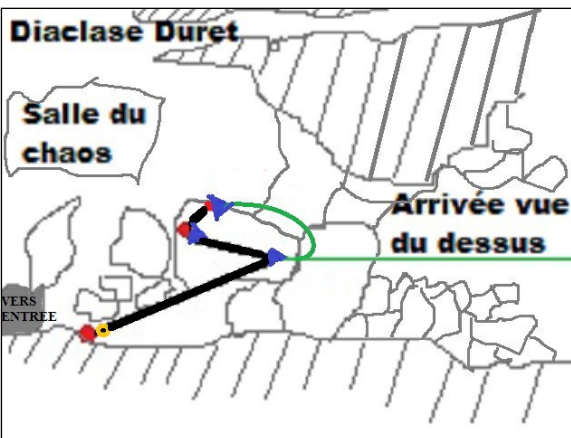

Bulletin ASE / Site GIPEK :

Bulletin ASE GIPEK → L'intérêt est de regrouper tous les sujets « explo » ; à mettre à l'ordre du jour des prochaines réunions.

DIVERS

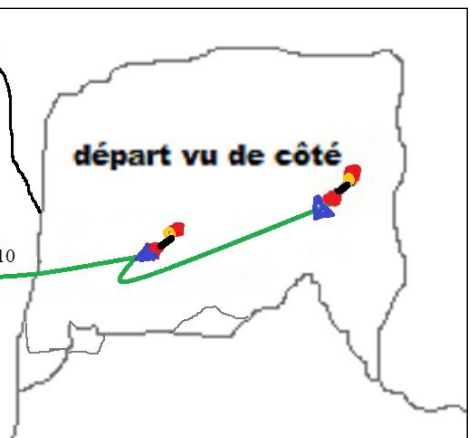
Tyrolienne aux Cavottes

Vendredi 21 mars, l'association des professionnels spéléo et canyon du massif du Jura a posé les ancrages et installé la nouvelle tyrolienne aux Cavottes, réalisée selon les règles de l'art et suivant les préconisations émises par le CDS25. (MC d'accès, informations ...).



LISTE DES MATERIELS

- 6 broches Raumer masterfix 120
- 1 tige filetée M16 40 cm
- 1 anneau de levage Din 582 M16
- 1 cartouche hilti HIT-HY200 300 ml
- 3 MR ovoïde 10 mm
- 5 MR Deltas 10 mm
- 1 chaîne maillons longs HR 9 mm x 6 m
- 1 câble de 10 zingué x 32 m
- 4 cosses-coeur 10mm
- 16 serres-câbles 10 + 32 écrous borgnes M10
- 4 manchons alu
- 2 gaines thermo.



Rappel de mousquetons Simond

On connaissait les rappels de produits dans le monde de l'automobile. Et bien c'est fait pour notre discipline ! Votre mousqueton est marqué xxxx12CE0333 ou xxxx13CE0333, vous êtes concerné par ce rappel. D'après le dessin, ce serait le sertissage de la virole qui serait défaillant. Donc vérifier plutôt deux fois qu'une votre matériel ...



Concours photos spéléo

La photo souterraine est un art rendu difficile par l'absence de lumière naturelle, les difficultés des déplacements, souvent peu adaptés à la fragilité du matériel photo et l'omniprésence de l'humidité, de la boue, de l'argile ... En résumé, de tout ce qui fait la signature et le charme inégalable d'une grotte !

Lors du congrès, un concours photo est organisé, ouvert à tous et présidé par un jury d'exception !

Vous êtes amateur de photos souterraines, pleines d'action, d'humour ou de poésie alors n'hésitez plus, participez !!!

Plus d'infos et le règlement complet sous : <http://www.speleo-doubs.com/congres2014/?q=node/56>



Achat en ligne d'assurances

Cécile

Rappel pour le bon fonctionnement du logiciel AVEN

Achat en ligne d'assurances initiation à la journée, initiation de masse & d'AIHMS

<http://aven.ffspeleo.fr>

RAPPEL : fin de la vente des carnets de coupons d'initiation « papier » le 30 septembre 2011.

Depuis le 1er octobre 2013, plus aucun coupon « papier » n'est utilisable.

CLUBS, CDS, CSR

Les Président, Trésorier et Secrétaire doivent avoir leur nom à jour dans le fichier FFS (à modifier en ligne, ou téléphoner au siège).

Ils doivent également avoir fourni leur adresse mail permettant leur identification. Un mot de passe est nécessaire. En cas de méconnaissance ou d'oubli, un clic sur « mot de passe oublié » permet son obtention.

Ces mêmes personnes doivent impérativement avoir toutes souscrit l'une des options du contrat d'assurance FFS à la date de l'utilisation d'AVEN.

Attention aux retardataires en début d'année et aux délais d'enregistrement informatique du règlement : le paiement de ces contrats doit être effectivement enregistré pour débloquer l'accès à AVEN !

RAPPEL : une assurance « dirigeant non pratiquant » d'un montant modeste permet au dirigeant qui ne pratique pas d'être couvert dans le cadre de ses fonctions.

Par défaut (sans démarche spéciale) :

- La liste des parrains est limitée au Président, Secrétaire et Trésorier du club, CDS et CSR.

Une demande émanant du Président à assurance@ffspeleo.fr permet l'élargissement de cette liste à d'autres membres du club.

- Le règlement s'effectue par carte bancaire.

Pour obtenir un prélèvement bancaire sur le compte du club, consulter la démarche en accédant aux onglets de la page d'accueil (à noter que la mise en route de ce processus ne sera pas immédiate).

INDIVIDUELS :

Un membre individuel FFS doit être breveté et assuré FFS pour acheter (règlement par CB) des assurances initiation. Comme ci-dessus, il devra avoir signalé une adresse mail.

Participation CDS25 au Trophée Ecosport 2014

Le CDS25 présente le projet de nettoyage du gouffre du Chin-Chin, prévu le 20 septembre 2014, au Trophée Ecosport.

Dans le cadre de son projet pédagogique, cette opération de nettoyage sera réalisée par l'Ecole Départementale de Spéléologie et de Canyon (EDSC25), structure du CDS25 pour la formation des jeunes de 15 à 25 ans.

Un accueil et une information du public est prévue ainsi qu'une conférence en soirée.

Durant cette journée, nous proposerons également avec France Nature Environnement Franche-Comté une journée sur le thème de la protection des milieux karstiques dans le cadre du cycle de formation sur le fonctionnement des milieux karstiques et la protection de la ressource en eau.

A suivre.

Environnement La Franche-Comté est l'une des régions les plus riches en chiroptères. Certains sont menacés

Chauves-souris : cinq grottes protégées

Besançon. Connaissez-vous le « Creux à pépé » à Roset-Fluans, aux limites du Doubs et du Jura ? Cette cavité naturelle à 2,5 km du village abrite le Minoptère de Schreibers, une chauve-souris dont l'espèce est menacée et qu'on trouve ici particulièrement au printemps. « Le Creux à pépé » va faire partie des cinq grottes sélectionnées pour une future protection maximum en faveur des chauves-souris (lire encadré).

« Trente et une espèces de chauves-souris protégées sont recensées en France. Dont 28 pour la Franche-Comté » explique Agnès Compagne, au service environnement du conseil régional.

La chauve-souris aime notre région et la Région compte faire en sorte de lui montrer que la réciprocité est vraie.

Car il y a danger. Plusieurs espèces, parfois parmi les plus rares, voient leurs effectifs baisser de façon sensible en Franche-Comté.

Parfois de façon d'ailleurs inexplicable.

Accès interdit

La seule certitude est que la préservation des souris volantes est de protéger leur habitat.

Plus que le classement de cinq grottes, il s'agit d'un réseau de cavités, car la chauve-souris voyage et les grottes choisies sont visiblement



■ Sur 31 espèces de chauves-souris protégées en France, 28 sont recensées en Franche-Comté. Archives ER

en connexion. Et il est préférable de ne pas déranger les petites bêtes, particulièrement en période de reproduction.

Cette protection organisée par la Commission de protection des eaux et supervisée par la Région pourrait être effective dès la fin de l'année.

Dès lors, les entrées de ces grottes pourront être protégées par des grilles, rendant l'accès interdit aux humains. Plus particulièrement concernés, les spéléologues, à qui il sera demandé de ne pas déranger les occupantes des lieux. La protection pourra aussi concerner les environs extérieurs, accès,

Les cinq grottes protégées

► Grotte de la Baume Noire à Fretigney-et-Velloireille (Haute-Saône) : elle abrite la principale colonie de Minoptères de Schreibers.

► Grotte de la Baume à Echenoz-la-Méline (Haute-Saône) : le Grand Rhinolophe et le Petit Rhinolophe y hibernent.

► Grotte de la Beaumotte à Beaumotte-lès-Pin (Haute-Saône) : onze espèces de chauves-souris y ont été observées.

► Le Creux de Pépé à Roset-Fluans (Doubs) : jusqu'à 1 000 Minoptères de Schreibers y ont été observés.

► Les grottes du Cirque à Gondenans-les-Moullins (Doubs) : depuis 1937, 14 espèces de chauves-souris y ont été observées.

pelouses sèches et tout ce qui est lié à la vie de la grotte.

« Ce qui est certain », ajoute Agnès Compagne, « c'est que ces grottes ne seront pas mises sous cloche. Ces protections se feront en concertation avec les communes, ou les propriétaires privés, les usagers. Ce n'est d'ailleurs que de cette façon que la protection est efficace. »

À terme, cette décision concernant cinq grottes pourra être étendue à deux grottes supplémentaires, à Chenecey-Buillon (Doubs) et Poligny (Jura).

Pour que le grand rhinolophe ou la Barbastelle d'Europe puissent dormir tranquille.


Philippe SAUTER

DÉSÉRVILLERS

Le Verneau souterrain

Un spéléologue lance un projet de via ferrata souterraine

Passionné de spéléologie, Alain Bulle est en train de dégager un passage qui permettra d'accéder au réseau du Verneau. Une fois l'endroit déblayé, il souhaite l'aménager en via ferrata souterraine pour permettre à des groupes accompagnés d'aller découvrir la salle de la "Comtédrale."



Les visiteurs chemineront jusqu'à la "Comtédrale" avec un accompagnateur.

Un peu avant d'arriver à Déservillers, on aperçoit le bosquet depuis la route départementale qui vient de Levier. Ces arbres plantés au milieu d'une pâture dissimulent la Baume-des-Crêtes, un gouffre majeur par lequel les spéléologues de l'Europe entière accèdent au réseau du Verneau et à ses 36 kilomètres de galeries.

de Montrond-le-Château (C.G.P.M.), Alain Bulle connaît bien cet endroit. À deux pas de la Baume-des-Crêtes, à l'orée du petit bois, il s'est lancé avec quelques autres dans un curieux chantier. Les spéléologues ont entrepris de dégager une cheminée obstruée depuis l'ère glaciaire, convaincus que ce passage les mènera tout droit au réseau du Verneau. L'équipe a déjà progressé de 14 mètres sous terre. "Il m'a fallu cinq ans pour localiser ce nouvel accès. Cela fait deux ans que nous l'ouvrons

petit à petit" indique Alain Bulle persuadé qu'il atteindra bientôt la galerie par laquelle les spéléologues cheminent, par

paliers, jusqu'à la grande salle située à 110 mètres de profondeur. Cette cavité qui offre un paysage géologique spectaculaire "avec ses coulées stalagmitiques remarquables" mesure environ 60 mètres de long, 40 mètres de haut et 45 mètres de large. Alain Bulle a baptisé le lieu "La Comtédrale." "Cette salle est située dans le sous-sol d'un territoire où s'est fabriqué le premier gruyère dans un cadre coopératif" justifie le spéléologue qui est aussi le propriétaire du terrain en question. Le quadragénaire s'est lancé dans cette opération de déblaiement dans un but précis. Son objectif à terme est d'aménager cet accès pour permettre à un public averti de venir découvrir

la "Comtédrale" en compagnie d'un accompagnateur diplômé. "J'envisage de créer une sorte de via ferrata souterraine, avec une ligne de vie, des échelles afin que les gens puissent déambuler en toute sécurité. Nous sommes dans de la roche en place, il n'y a donc aucun risque d'éboulement" poursuit Alain Bulle. Il s'agit bien d'équiper un passage et en aucun cas d'installer, à l'excès, un ascenseur ouvert à tous les néophytes pour leur permettre de descendre au fond de la Baume-des-Crêtes, ce que redoutent déjà des spéléologues soucieux de préserver ce site naturel. Cet accès réglementé sera complémentaire de celui de la Baume-des-Crêtes réservé à des spécialistes de la discipline, mais

il mènera à la même salle. L'intérêt pour Alain Bulle est de créer une animation touristique originale et de sensibiliser le public à l'environnement. "À mon sens, il est important que les gens découvrent le milieu souterrain et sa beauté pour qu'ils mesurent l'importance qu'il y a à protéger l'environnement et les dolines qui sont encore trop souvent remblayées."

Alain Bulle continue de déblayer le passage. Il espère qu'il sera percé pour le 7 juin, jour d'ouverture du 6^{ème} congrès Franc-Comtois de Spéléologie qui se déroulera à l'Isle-sur-le-Doubs sur le thème de la topographie. Le passage pourrait être aménagé en 2015. ■

Alain Bulle est le porteur d'un projet touristique original.



LE JURA SOUTERRAIN

franche-comté

DIMANCHE 2 MARS 2014 À 11H25

POURQUOI CHERCHER PLUS LOIN, VOTRE MAGAZINE DE DÉCOUVERTES

Le Jura possède un sol extrêmement riche en calcaire. Combiné à l'action de l'eau, très présente dans la région, un grand nombre de cavités, grottes ou encore gouffres se sont créés au fil du temps.

On parle alors d'une **géographie karstique**. C'est dans ce terrain de jeu que les spéléologues amateurs ou confirmés se lancent à la découverte de ce monde souterrain et de **tous les mystères que le sous-sol du Jura recèlent** : sources d'eau, stalactites, stalagmites, siphons, colonnes...

Pour cette balade à la découverte du monde de la spéléologie, nous serons accompagnés par des passionnés : spéléologues confirmés, sourcier, hydrogéologue, photographe. **Tous nous ferons partager cet univers unique et fascinant.**

Un magazine réalisé par
Thomas Cercia et Gaël Lachaux

Une production
France 3 et Seppia

franche-comte.france3.fr

Orange / SFR : 312 - Free : 311
Bouygues : 481 - Bbox : 181
Canal Sat : 361 - Fransat : 302

Bella et Cybelle introuvables



Les spéléos n'ont pas pu retrouver Bella et Cybelle, enterrées à tout jamais !

Trépot-Foucherans. Hier soir, vers 19 h 45, les spéléos Mouloud Coob et Pierre Bourgoïn, du Spéléo-club du Doubs, ont fini par abandonner les recherches entreprises pour sauver deux petites chiennes fox-terriers appartenant à Charles Locatelli, de Mamirolle, qui accompagnaient leur maître, lundi après-midi, pour chasser le renard dans les terriers qui jalonnent les talus et les haies situées juste en limite

de Trépot-Foucherans, à 800 m de la rue Beau-Séjour.

Depuis mardi, les recherches avaient été menées en faisant venir une pelleuse qui a creusé un trou de 7 m de profondeur pour tenter de repérer les deux petites chiennes de 8 et 7 ans. Les spéléos sont parvenus à descendre dans la faille à moins 6 m. Ils n'ont malheureusement pas détecté le moindre aboiement de détresse.

Pollution L'agriculteur en cause plaide « l'accident ». Le Département du Doubs porte plainte

24.000 litres de lisier déversés près de la source du Dessoubre

Essançon. À ce niveau, on ne peut plus vraiment parler d'épandage... Mais de déversement totalement illégal de près de 25.000 l de lisier. Notre photo, prise par un garde de l'association de pêche de Saint-Etienne, à Cour-Saint-Maurice, ce mercredi à 17 h 15, témoigne de pratiques qui ont malheureusement la vie dure.

Au moment où les esprits sont exacerbés par la découverte de centaines de poissons touchés par la saproléose dans le Dessoubre (on est là directement au-dessus de la source), ce type de comportement est carrément suicidaire pour l'image même de la profession agricole, plus souvent qu'à son tour montrée du doigt lorsqu'il s'agit de désigner les responsables du niveau de pollution inquiétant atteint par les rivières de Franche-Comté.

L'éleveur « très coopératif »

Gérard Mougin, président de l'AAPPMA « Les deux vallées », qui nous a transmis ce document, le dit lui-même : « Les agriculteurs qui ne partagent pas la vue d'une telle catastrophe... doivent protester fermement, car elle sahit leur réputation, pour tout temps. Il faut qu'ils arrêtent de se dire tous vertueux et qu'ils assument le problème à tous les corps eux aussi. »

Loisirs de la pêche, soit



K Surpris en pleine illégalité.

Photo DR

au moment où le garde à surprise le pollueur, les services de la police de l'eau se seraient depuis rendus sur place pour enquêter, après que Gérard Mougin a adressé une missive bien sentie au préfet du Doubs.

Dans ce courrier, M. Mougin rappelle l'action « SOS Dessoubre », menée en 1989 et qui avait recueilli plus de 13.000 signatures, le poids étonnant que de la pêche dans le Doubs et prévient de « l'immense gâchis qui pourra être constaté avec tous les fleurons de la pêche de notre département au tapis ». Désormais la « pas-

sive de l'autruche » menée pendant des années, il demande qu'aujourd'hui soit refusée « toute autorisation pour la création ou l'extension de nouvelles porcheries », que l'on mandate du personnel pour qu'il « surveille, recense et verbalise réellement les actes délictueux en matière d'environnement », que l'on fasse respecter les plans d'épandage, que l'on prenne des mesures « concernant l'usage des herbicides et des pesticides », enfin, que l'État soit plus directif et au côté des communes en ce qui concerne l'assainissement.

Hier après-midi, Claude Jeannot a annoncé qu'il déposait plainte et que si l'auteur de ce déversement, « d'une particulière gravité », était identifié, il se « constituerait partie civile au nom des habitants du Doubs. En ma qualité de président du Département, je ne saurais tolérer ce type d'agissements qui jette un discrédit sur l'ensemble de la profession agricole et remet en cause l'action de la collectivité départementale en faveur de la qualité des eaux sur notre territoire. »

On peut dire que les services de l'État ont réagi de manière

très rapide sur ce dossier. Hier, l'éleveur de bovins a été identifié et il a reçu la visite de la Direction départementale de la cohésion sociale (DDCSPP) de la gendarmerie et de l'Onema (la police de l'eau) pour un contrôle. « Il a été très coopératif » note Pierre Aubert, directeur adjoint de la DDCSPP.

« Dans l'urgence »

L'agriculteur aurait expliqué qu'il s'agissait d'un « accident ». Après avoir lavé la cour de sa ferme à grande eau, il a remarqué qu'une de ses cuves à lisier allait déborder et l'a vidangée. « Il a agi dans l'urgence. Alors qu'il disposait d'un plan d'épandage valide pour ce terrain. Le problème, c'est qu'il a plus déversé qu'épandu. En tout, trois fois huit mètres cubes (soit 24.000 l). Nous sommes en cours de rédaction du procès-verbal qui sera transmis au procureur de la République et on doit encore évaluer les conséquences environnementales. »

Aus-delà des faits, Pierre Aubert tient à préciser que cet acte malvenu « ne doit pas mettre en cause les actions engagées par la chambre d'agriculture du Doubs pour tirer les éleveurs vers le haut de pratiques responsables. Ce sont des faits rares qui ne reflètent pas l'ensemble des agriculteurs du département. »

François BÉGIN


Grottes et gouffres de l'intérieur

IL NE FERA pas froid : 12 degrés. La visite sera sans risque : dans des galeries sèches uniquement. Il faut quand même un peu d'agilité et de cœur : des courtes escalades, la « traversée d'une vire » et une descente de 12 mètres en rappel sont prévus dans l'initiation à la spéléologie hivernale organisée aux Fourgs ce jeudi 26 décembre.

Sébastien, accompagnateur diplômé, expliquera ce qu'est un karst, comment se forment les stalactites et les stalagmites.

La sortie sera reconduite à l'approche du printemps, les 6, 13, 20 et 27 mars.

Elle prend tout l'après-midi...

 Le 26, inscription indispensable à l'office de tourisme (Métabief, Malbuisson, Les Fourgs, Pontarlier) au plus tard la veille au ant 18h. Tarif : 45 € par personne (dès 10 ans).




Photo DR

Simplification des porcheries : une «mauvaise nouvelle» pour les Verts

L'EST 20/01/2014

Besançon. Les dispositions du choc de simplification concernant les porcheries industrielles ne sont pas du goût des élus écologistes comtois, Eric Durand et Marc Borneck. « Le seuil d'autorisation a été porté de 450 à 2 000 places. Dorénavant, en deçà de 2000 têtes (soit une production annuelle de 5 000 porcs), les élevages industriels porcins n'auront aucune obligation d'étude d'impact sur l'environnement et le cadre de vie (nuisances de voisinage). Aucune enquête publique avec commissaire enquêteur indépendant n'est plus nécessaire et seul le préfet décide », expliquent-ils dans un communiqué. « Cette nouvelle procédure censée faciliter les demandes va de fait entraîner

l'installation de nouvelles porcheries de grande taille dans des zones fragiles », ajoutent-ils avant de faire observer que « pour la Franche-Comté et nos cours d'eau déjà fragilisés, cette simplification est une très mauvaise nouvelle ». « A l'heure où les premiers signes de mortalité de poissons de l'année semblent apparaître (Loue et Dessoubre), le déni des conséquences des élevages intensifs sur le milieu naturel est un véritable scandale », s'indignent-ils encore, regrettant que « cette décision ait été prise subrepticement et en dehors de tout débat à l'Assemblée nationale, alors même que les parlementaires débattent sur le projet de loi d'avenir pour l'agriculture, l'alimentation et la forêt ».

DECOUVERTE D'UNE RIVIERE SOUTERRAINE DANS LE CANTON DE QUINGEY



Le « **Groupe Spéléologique du Doubs** »
vous invite le **29 mars 2014, 20h30**
à la salle de **PESSANS** pour partager cette
découverte avec les spéléologues
présents.



Fédération Française
de Spéléologie